



SAGE DE LA SEUDRE



ANNEXE CARTOGRAPHIQUE DU REGLEMENT

APPROUVE PAR ARRETE PREFECTORAL N°18-341 DU 7 FEVRIER 2018



Février 2018






SOMMAIRE

1 BASSINS VERSANTS CONCERNES PAR LA REGLE 1	3
2 ZONES HUMIDES CONCERNEES PAR LA REGLE 2	9
3 MASSES D'EAU CONCERNEES PAR LA REGLE 3	16
4 RESSOURCES SOUTERRAINES CONCERNEES PAR LA REGLE 4	45

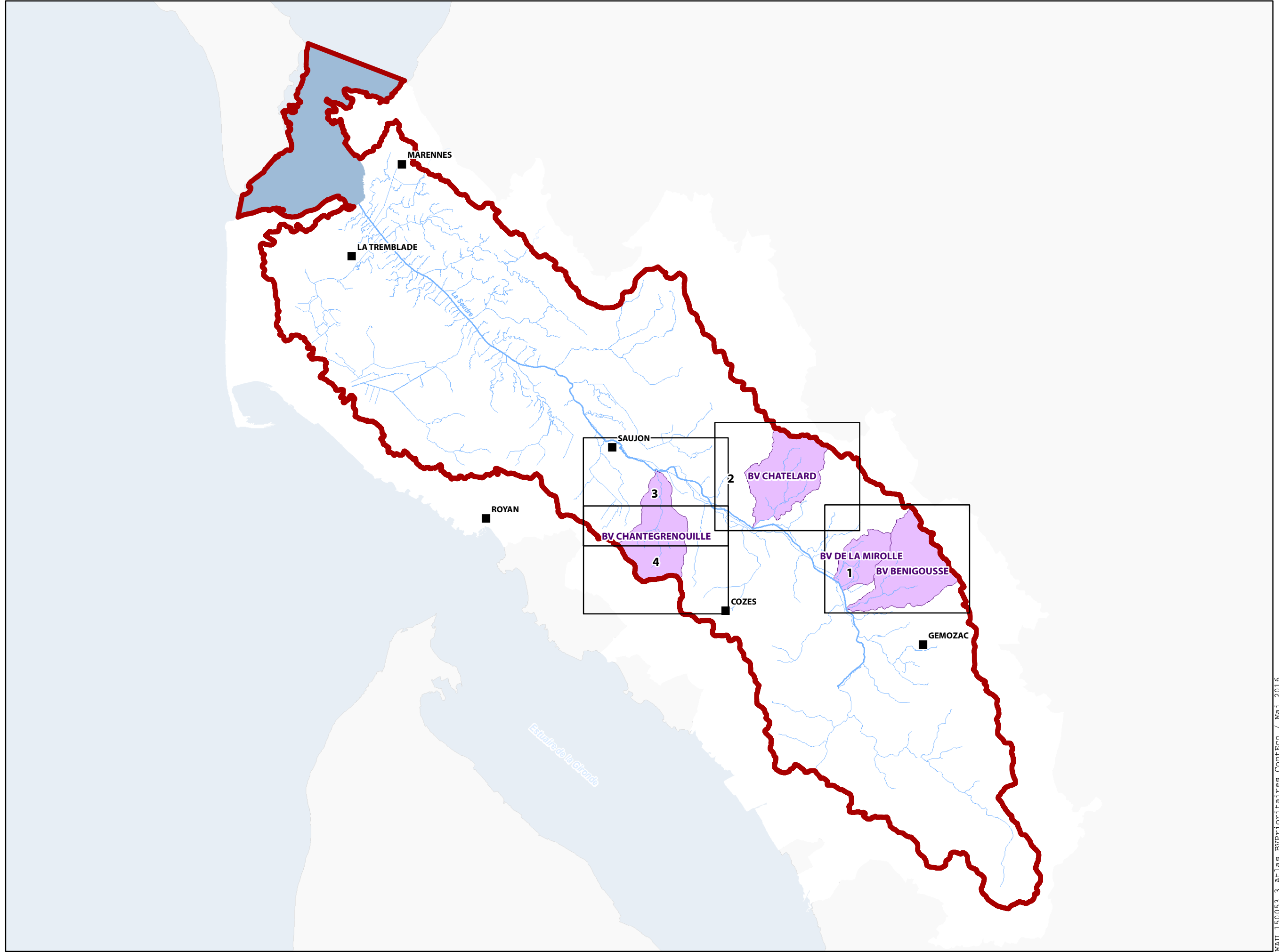
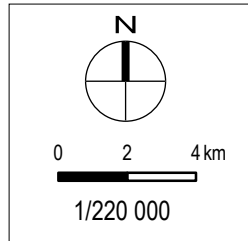
1 Bassins versants concernés par la règle 1

SAGE Seudre

Atlas des bassins versants concernés par la règle 1 - Localisation des planches





-  Périmètre du SAGE
-  Villes principales
-  Cours d'eau
-  Bassins versants concernés par la règle 1
-  Planches de l'atlas

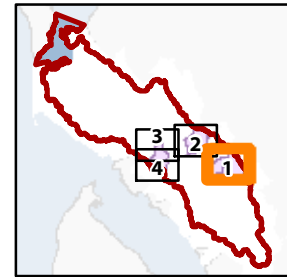
Sources, références :
BD Carto, BD Carthage, DREAL,
SMASS



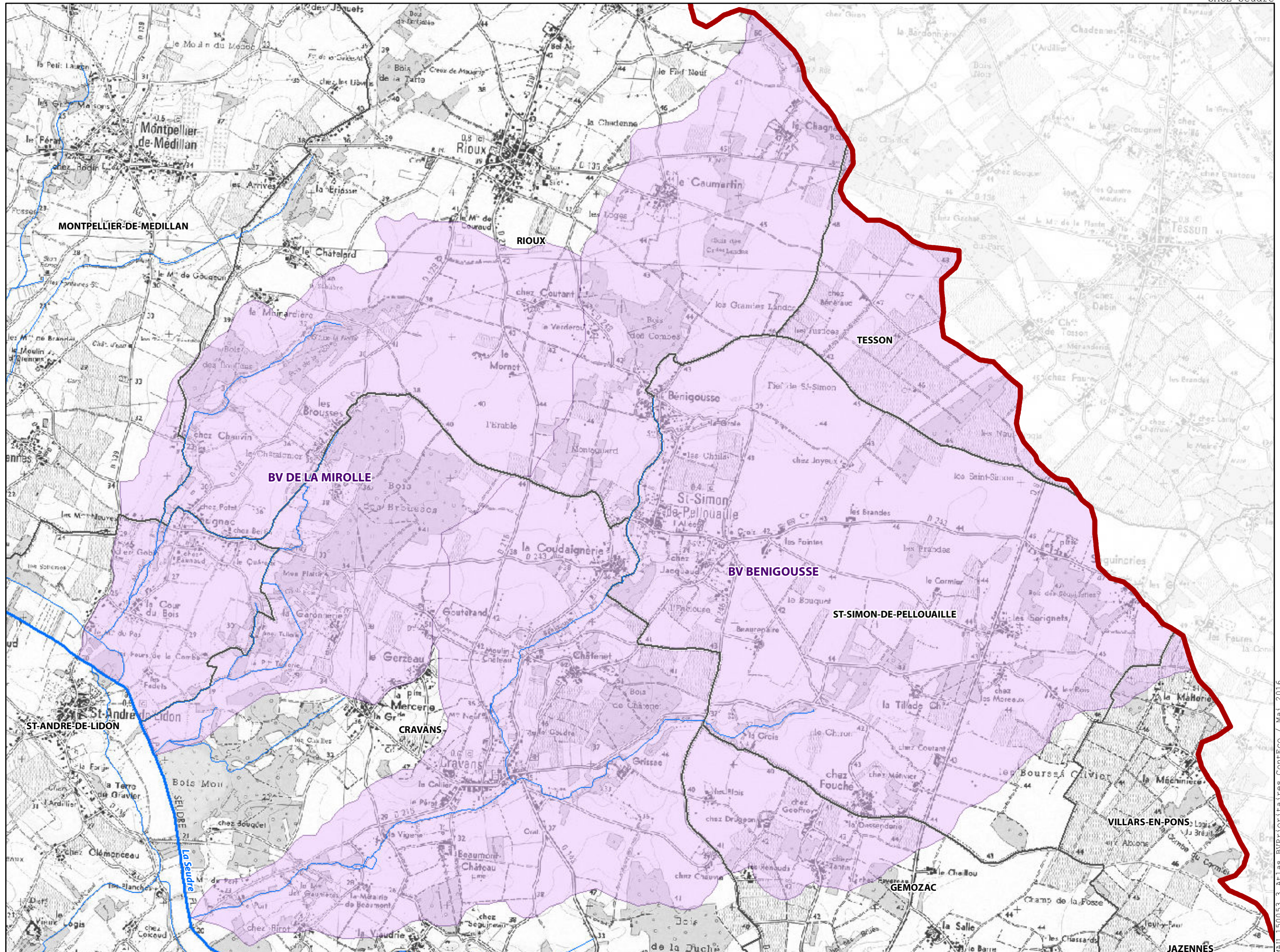
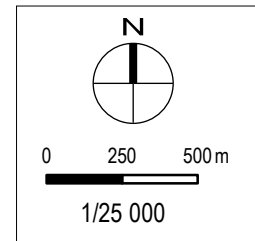
SAGE Seudre

Atlas des bassins versants concernés par la règle 1

-  Périmètre du SAGE
-  Cours d'eau
-  Communes
-  Bassins versants concernés par la règle 1







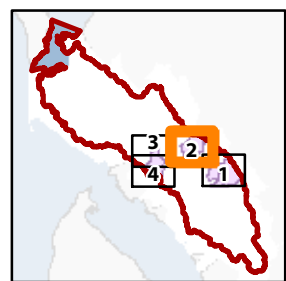
Sources, références :
BD Carto, BD Carthage, DREAL, SMAS



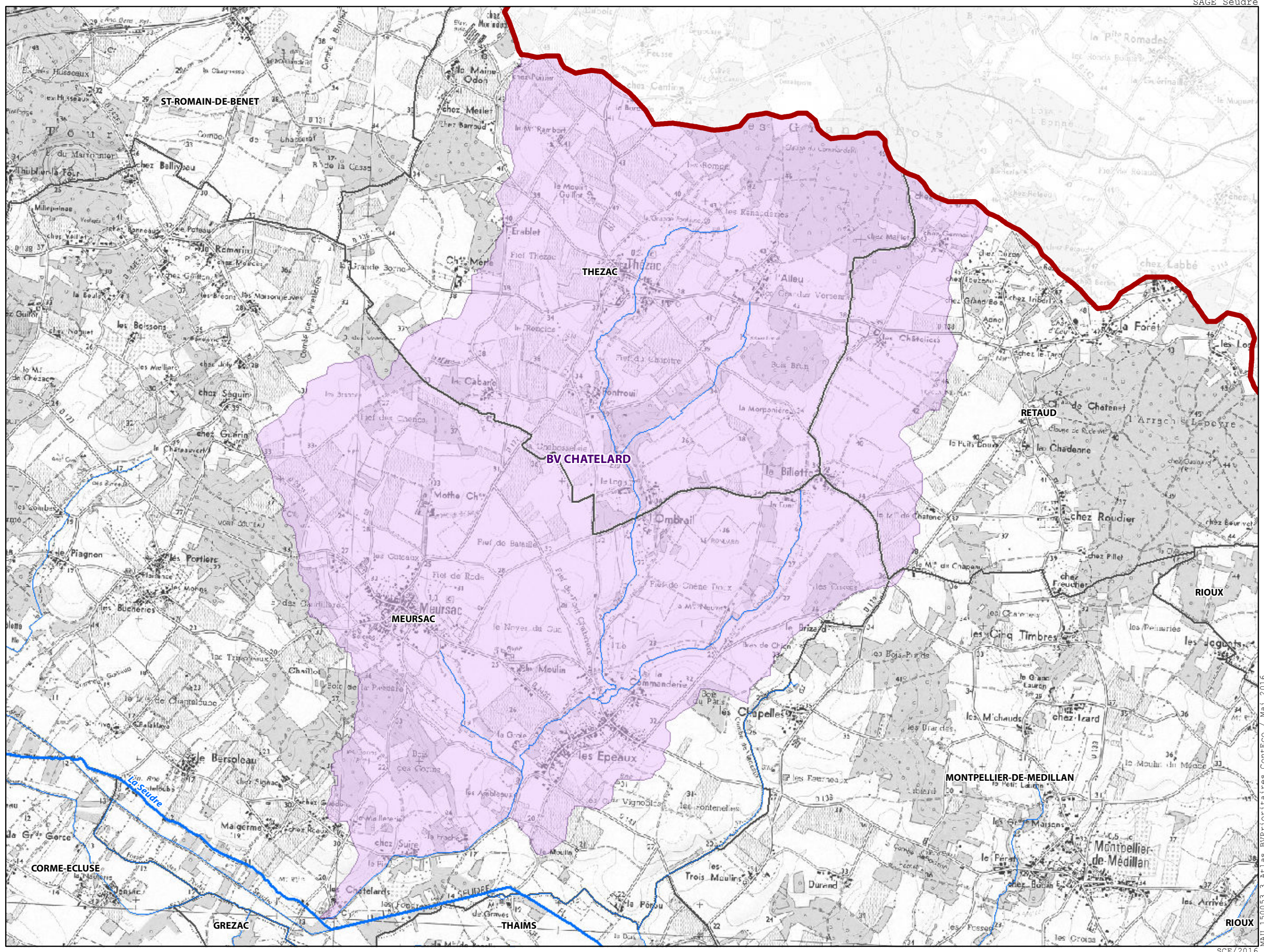
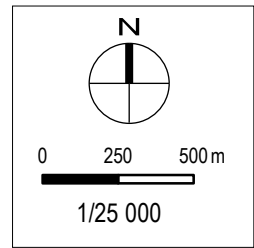
SAGE Seudre

Atlas des bassins versants concernés par la règle 1

-  Périmètre du SAGE
-  Cours d'eau
-  Communes
-  Bassins versants concernés par la règle 1







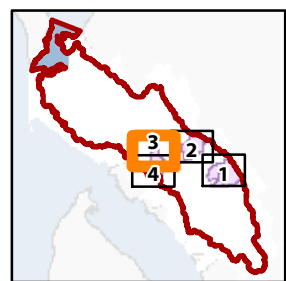
Sources, références :
BD Carto, BD Carthage, DREAL,
SMAS



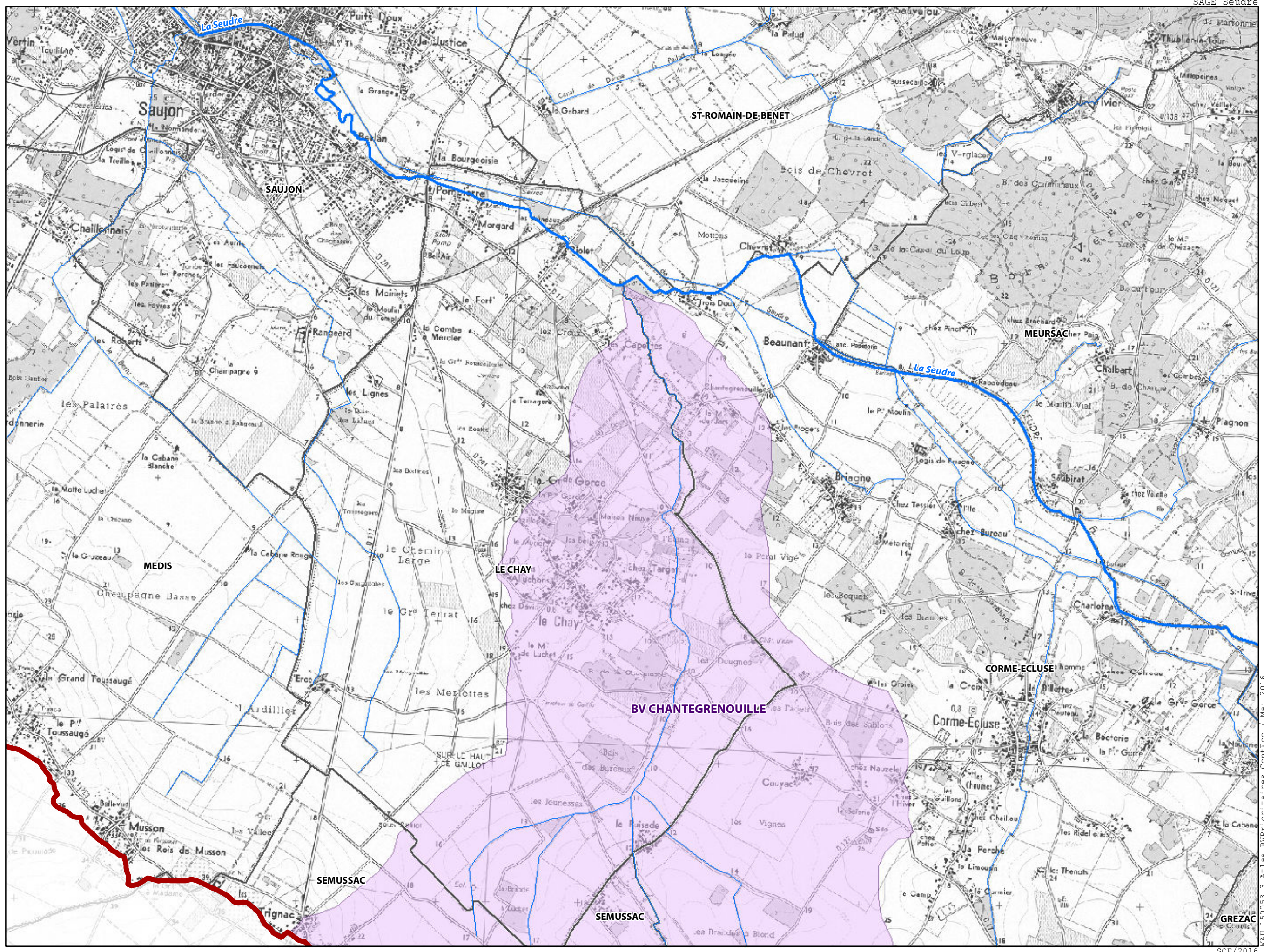
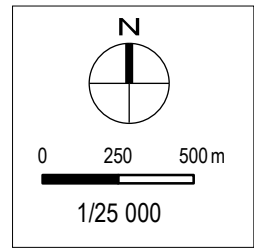
SAGE Seudre

Atlas des bassins versants concernés par la règle 1

-  Périmètre du SAGE
-  Cours d'eau
-  Communes
-  Bassins versants concernés par la règle 1







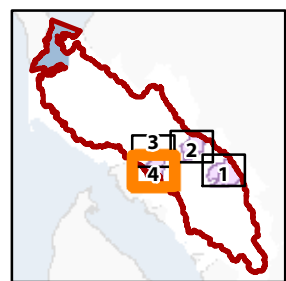
Sources, références :
BD Carto, BD Carthage, DREAL,
SMASS



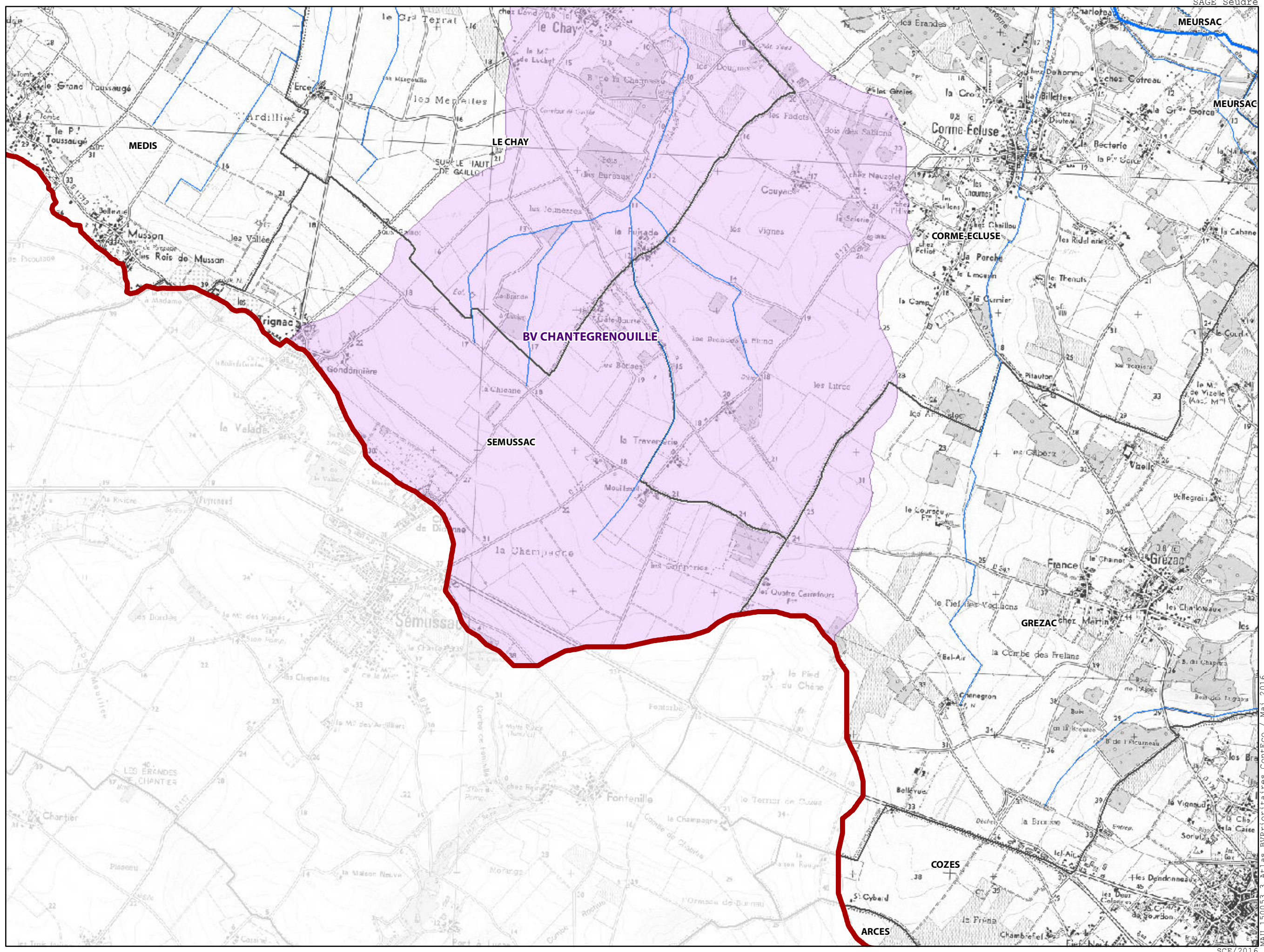
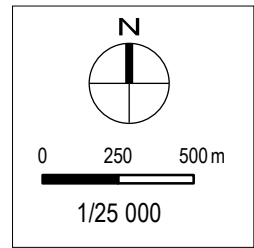
SAGE Seudre

Atlas des bassins versants concernés par la règle 1

-  Périmètre du SAGE
-  Cours d'eau
-  Communes
-  Bassins versants concernés par la règle 1








Sources, références :
BD Carto, BD Carthage, DREAL,
SMASS



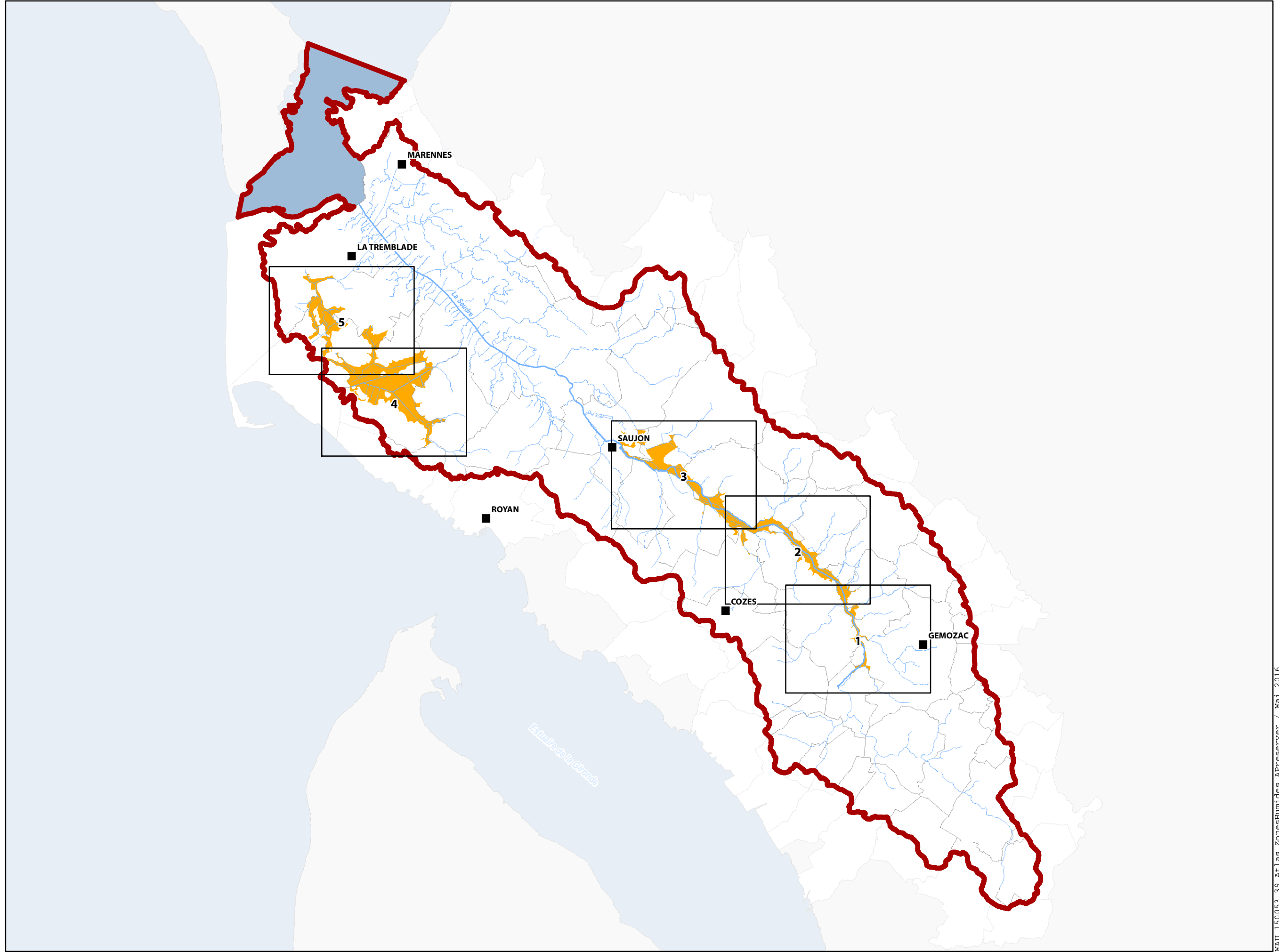
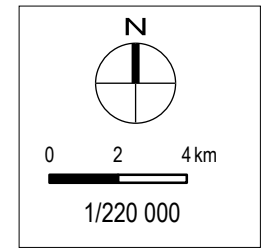
2 Zones humides concernées par la règle 2

SAGE Seudre

Atlas des zones humides concernées par la règle 2 - Localisation des planches





-  Périmètre du SAGE
-  Communes
-  Cours d'eau
-  Zones humides concernées par la règle 2
-  Planches de l'atlas

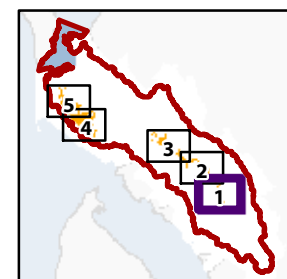
Sources, références :
BD Carto, BD Carthage, DREAL,
SMASS



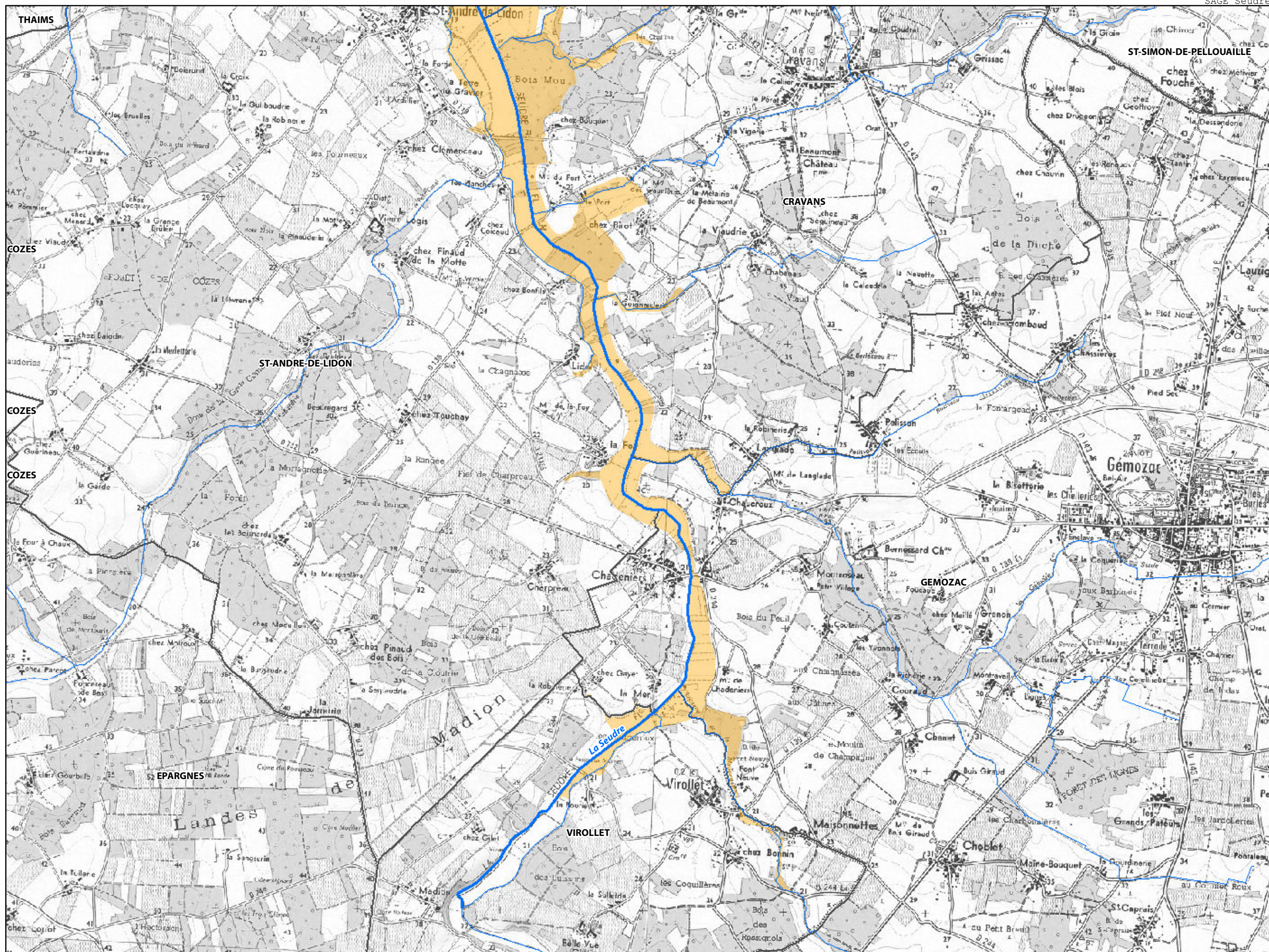
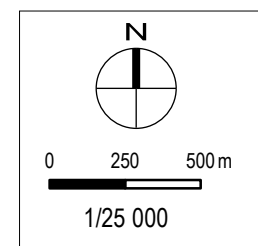
SAGE Seudre

Atlas des zones humides concernées par la règle 2

-  Périmètre du SAGE
-  Communes
-  Cours d'eau
-  Zones humides concernées par la règle 2







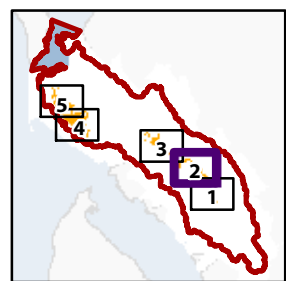
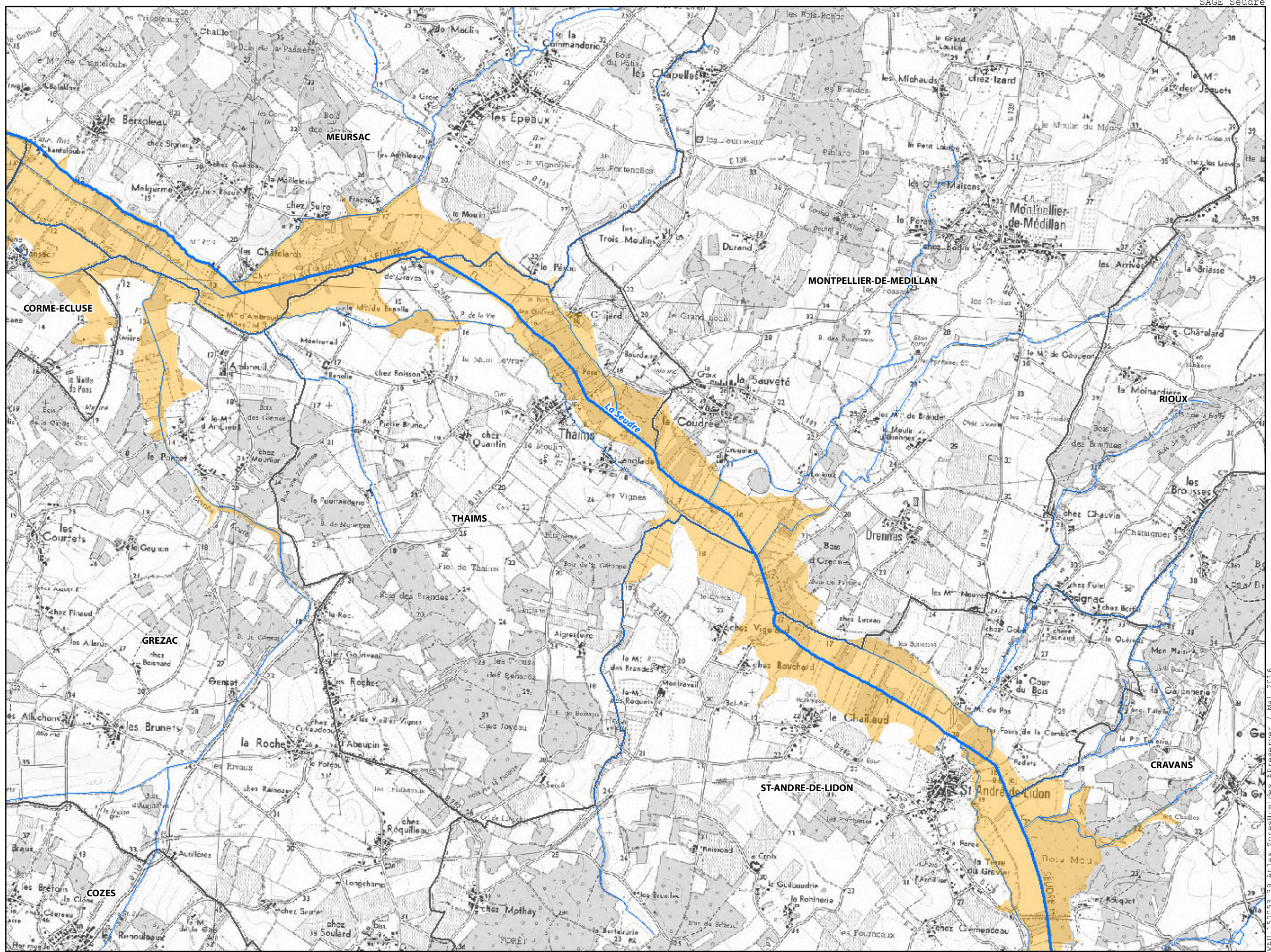
Sources, références :
BD Carto, BD Carthage, DREAL,
SMAS



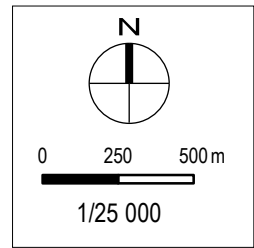
SAGE Seudre

Atlas des zones humides concernées par la règle 2

-  Périmètre du SAGE
-  Communes
-  Cours d'eau
-  Zones humides concernées par la règle 2







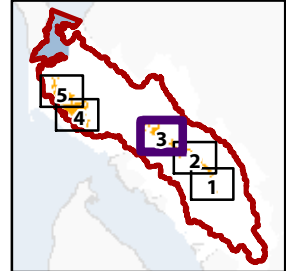
Sources, références :
BD Carto, BD Carthage, DREAL,
SMASS



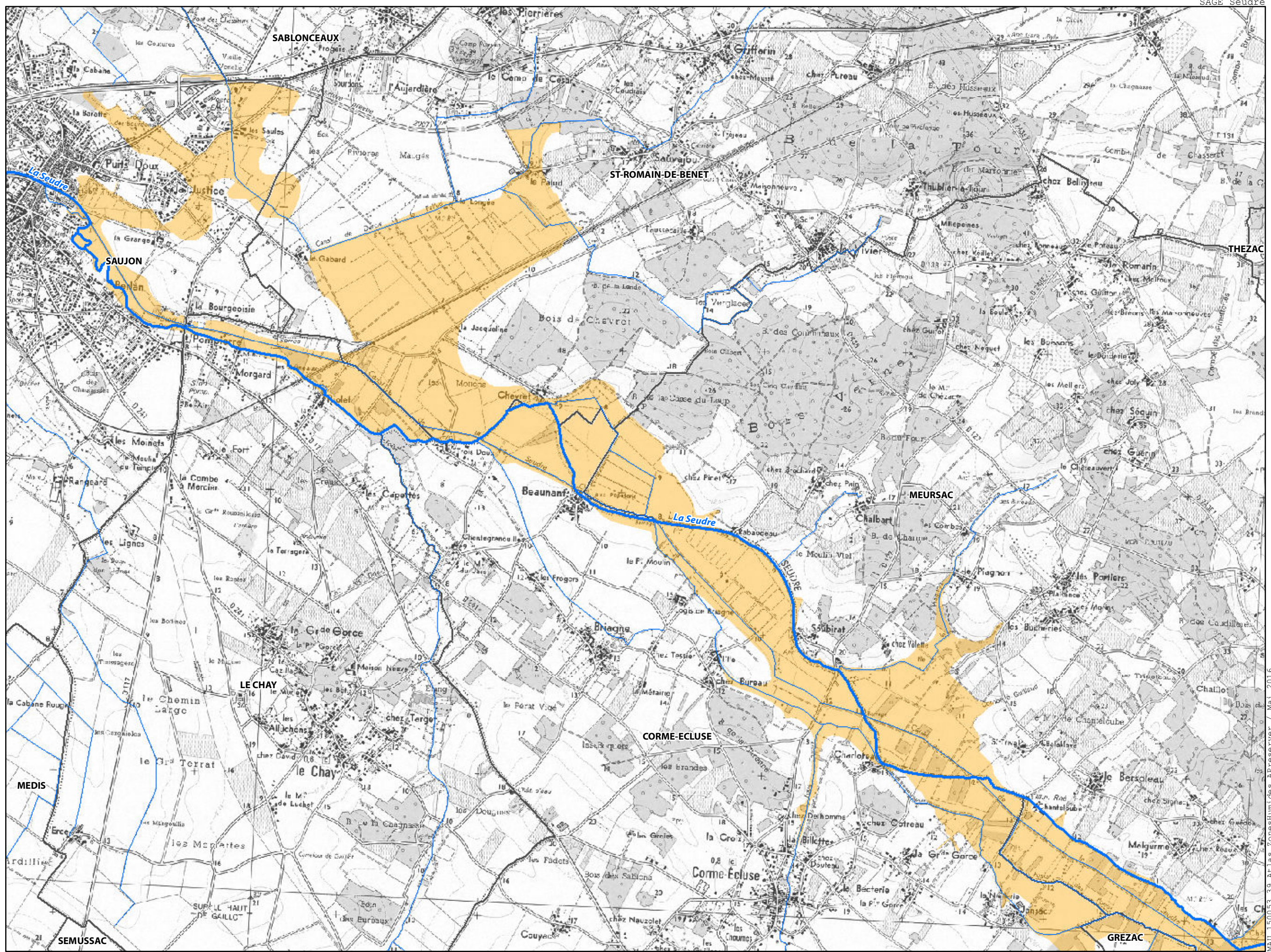
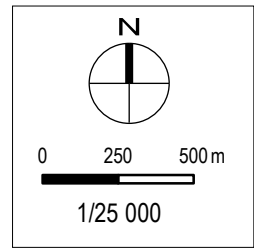
SAGE Seudre

Atlas des zones humides concernées par la règle 2

-  Périmètre du SAGE
-  Communes
-  Cours d'eau
-  Zones humides concernées par la règle 2







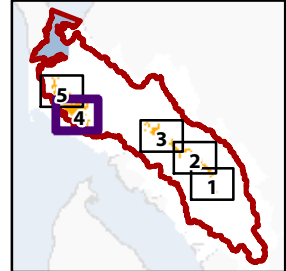
Sources, références :
BD Carto, BD Carthage, DREAL,
SMASS



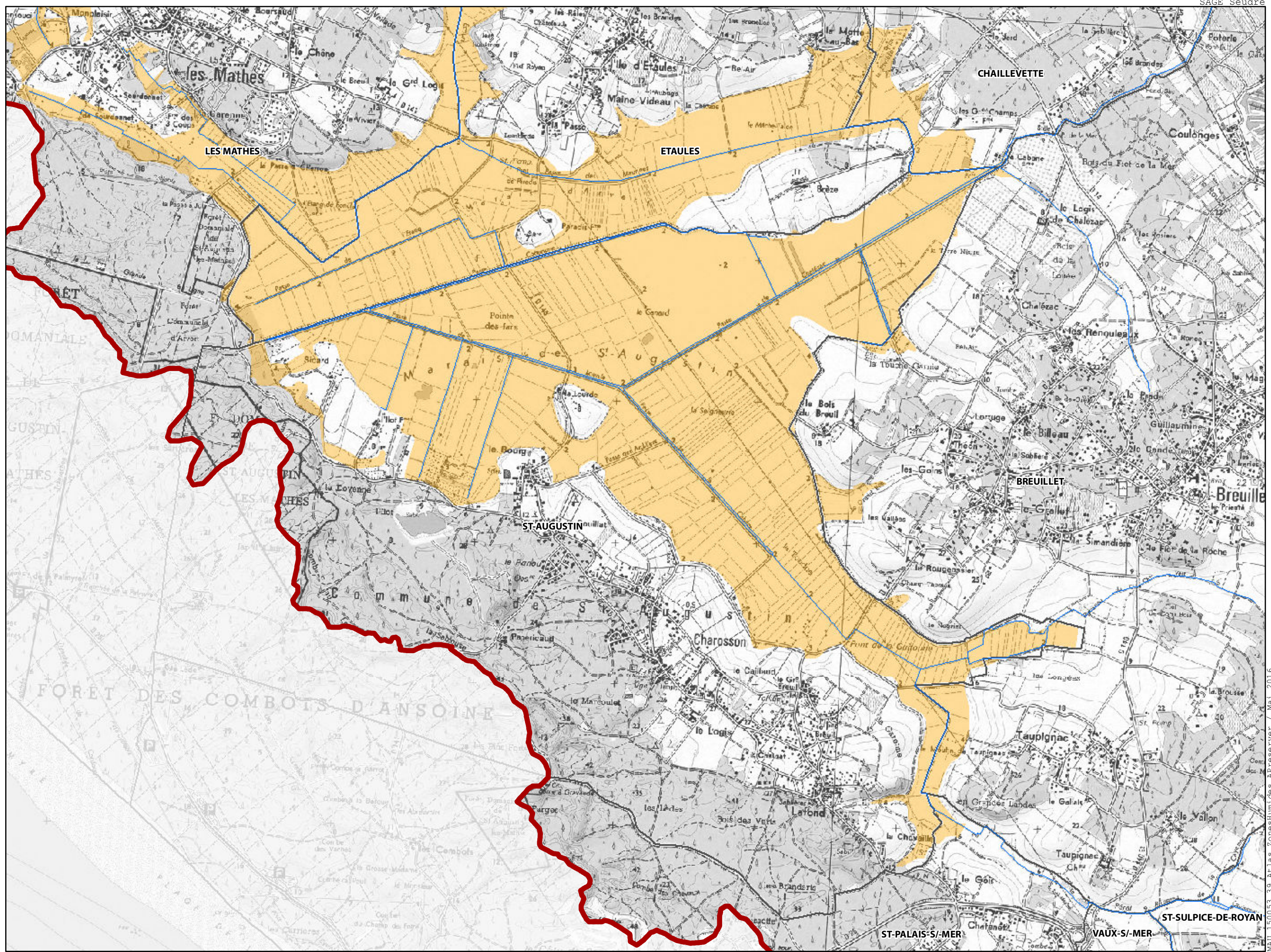
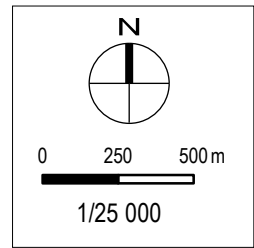
SAGE Seudre

Atlas des zones humides concernées par la règle 2

-  Périmètre du SAGE
-  Communes
-  Cours d'eau
-  Zones humides concernées par la règle 2







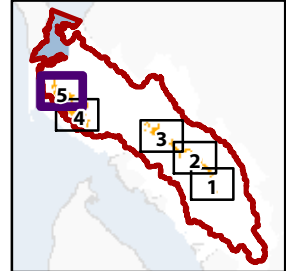
Sources, références :
BD Carto, BD Carthage, DREAL,
SMASS



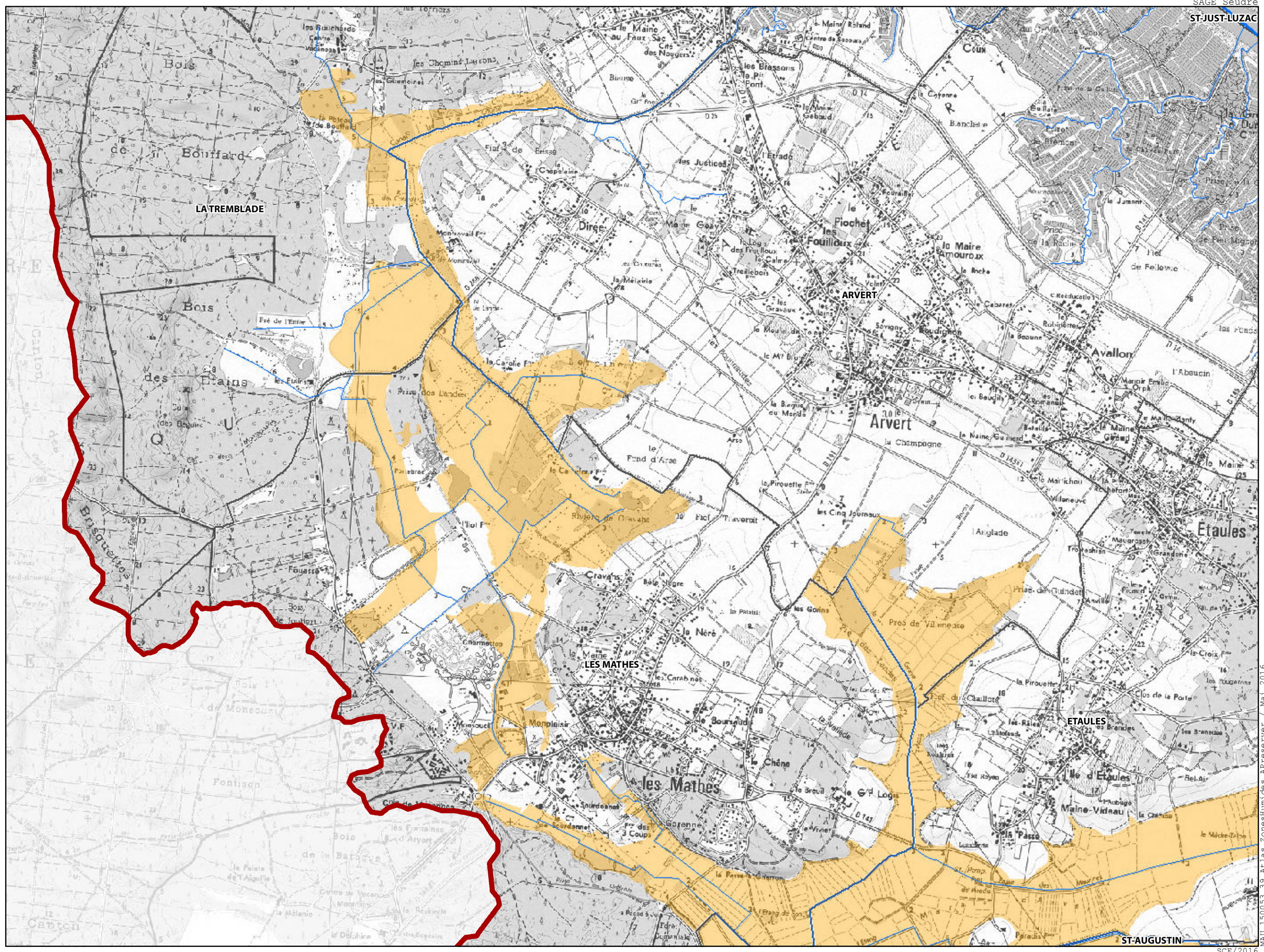
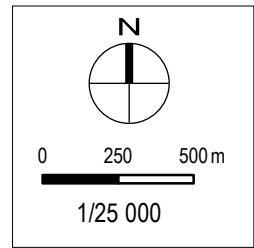
SAGE Seudre

Atlas des zones humides concernées par la règle 2

-  Périmètre du SAGE
-  Communes
-  Cours d'eau
-  Zones humides concernées par la règle 2






Sources, références :
BD Carto, BD Carthage, DREAL,
SMASS







3 Masses d'eau concernées par la règle 3

SAGE Seudre

Atlas des masses d'eau concernées par la règle 3 - Localisation des planches

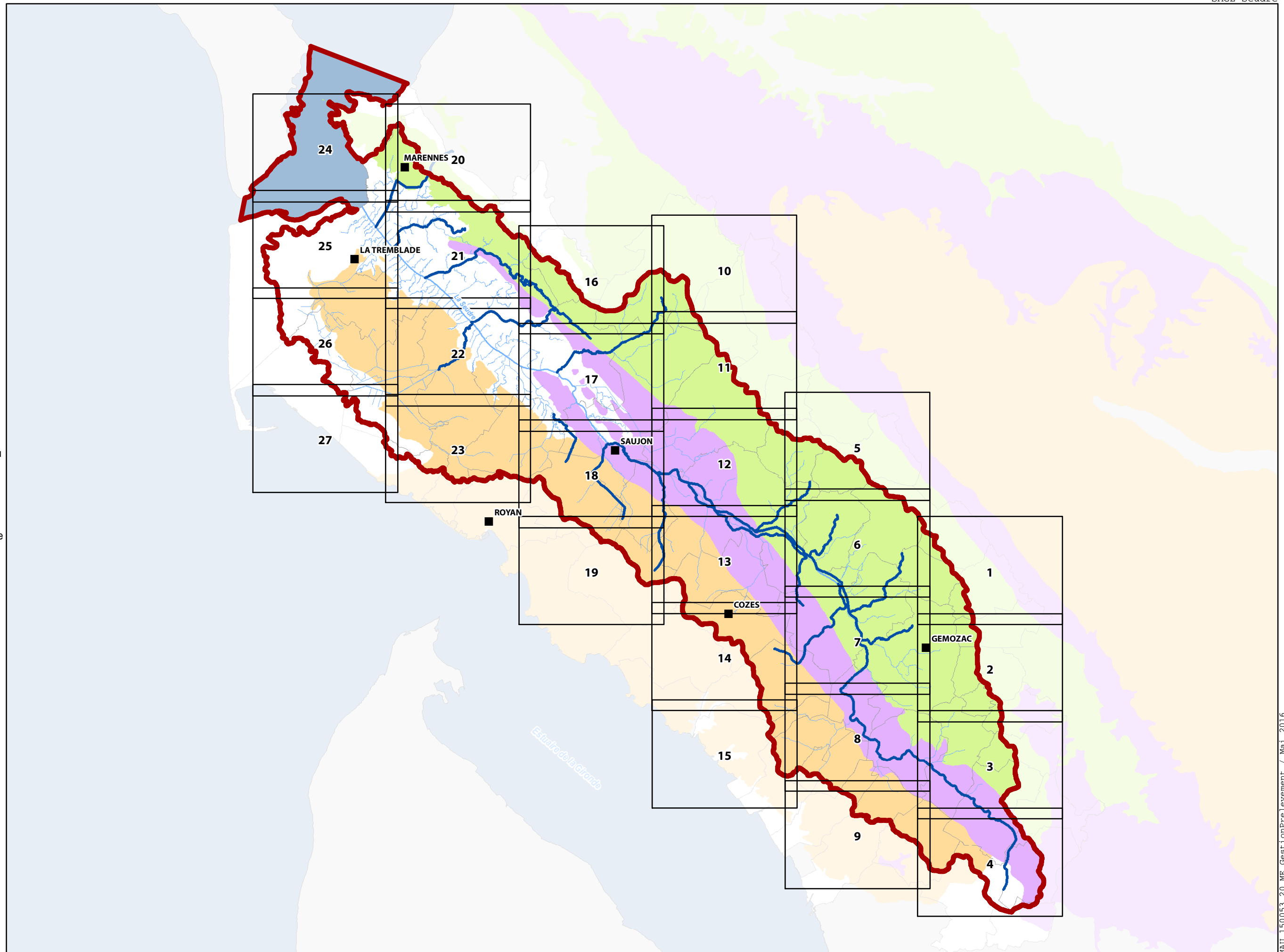
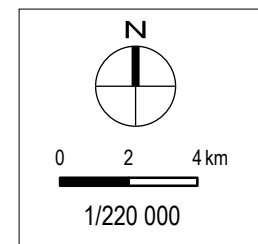
-  Périmètre du SAGE
-  Communes
-  Cours d'eau (hors masse d'eau cours d'eau)

Masses d'eau concernées par la règle 3

-  Masses d'eau cours d'eau
-  Calcaires, grès et sables de l'infra-cénomarien/cénomarien libre
-  Calcaires, grès et sables du turonien-coniacien libre
-  Calcaires et calcaires marneux du santorien-campanien




-  Planches de l'atlas

Sources, références :
BD Carto, BD Carthage, DREAL,
SMASS





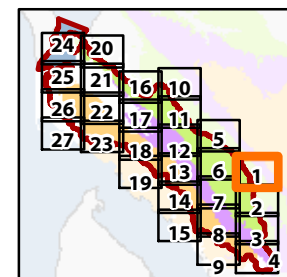
SAGE Seudre

Atlas des masses d'eau concernées par la règle 3

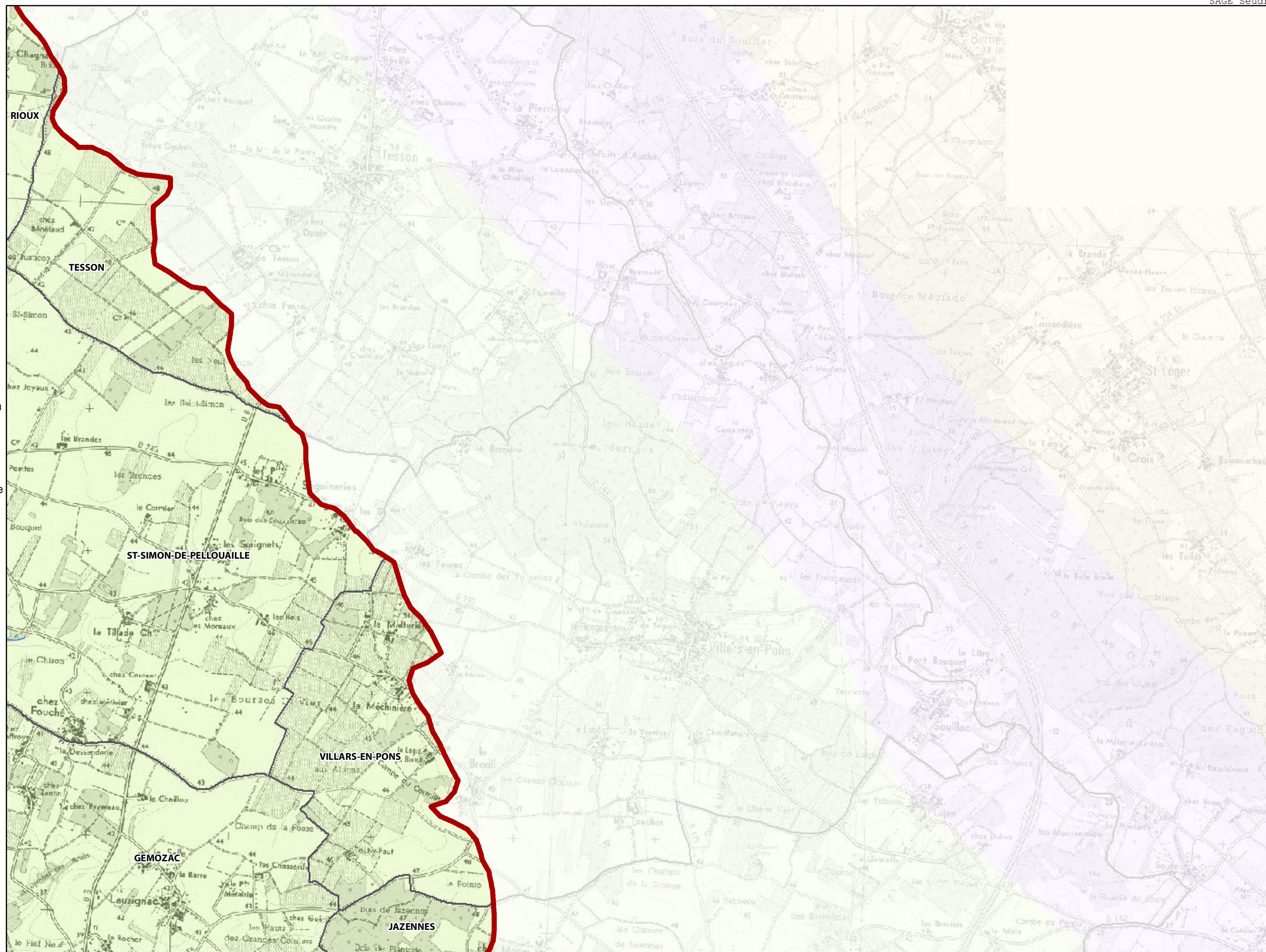
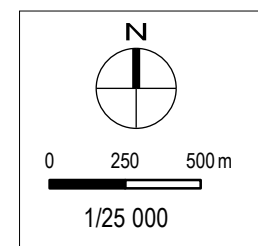
-  Périmètre du SAGE
-  Communes
-  Cours d'eau (hors masse d'eau cours d'eau)

Masses d'eau concernées par la règle 3

-  Masses d'eau cours d'eau
-  Calcaires, grès et sables de l'infra-cénomanien/cénomanien libre
-  Calcaires, grès et sables du turonien-coniacien libre
-  Calcaires et calcaires mameux du santorien-campanien






Sources, références :
BD Carto, BD Carthage, DREAL, SMASS



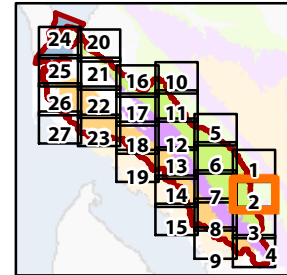
SAGE Seudre

Atlas des masses d'eau concernées par la règle 3

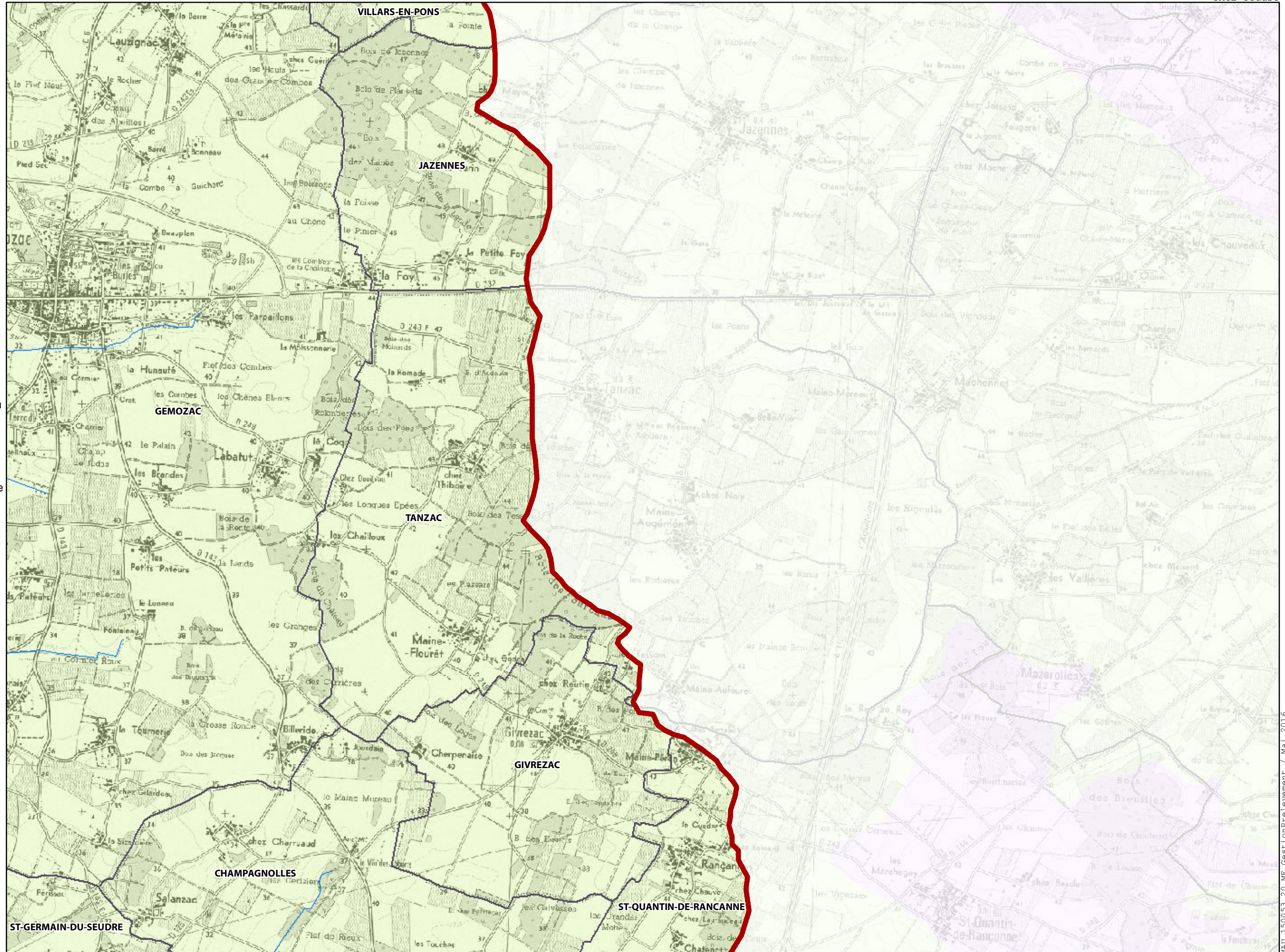
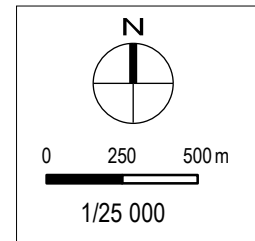
-  Périmètre du SAGE
-  Communes
-  Cours d'eau (hors masse d'eau cours d'eau)

Masses d'eau concernées par la règle 3

-  Masses d'eau cours d'eau
-  Calcaires, grès et sables de l'infra-cénomarien/cénomarien libre
-  Calcaires, grès et sables du turonien-coniacien libre
-  Calcaires et calcaires mameux du santorien-campanien






Sources, références :
BD Carto, BD Carthage, DREAL, SMASS







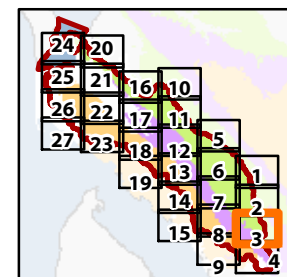
SAGE Seudre

Atlas des masses d'eau concernées par la règle 3

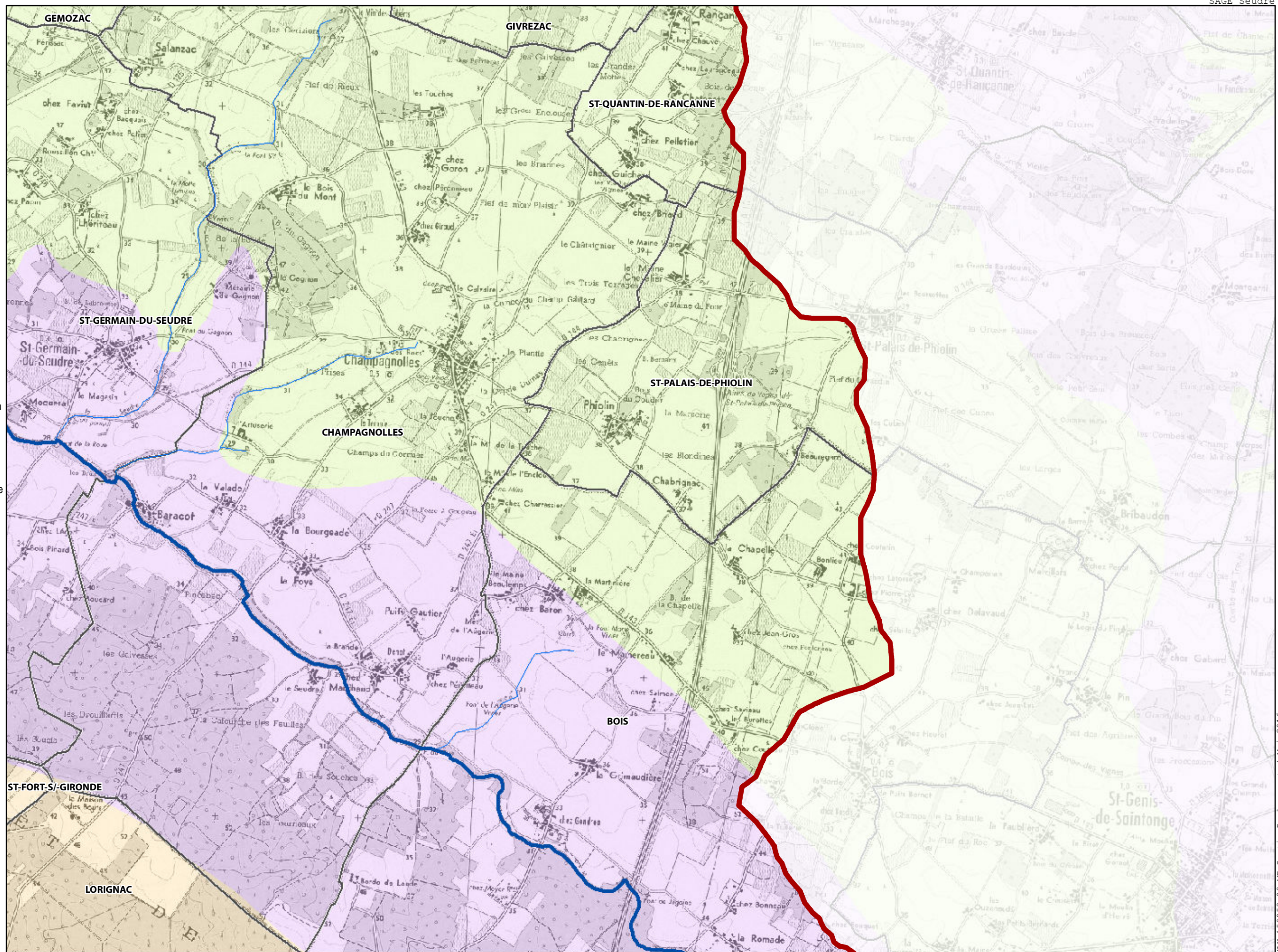
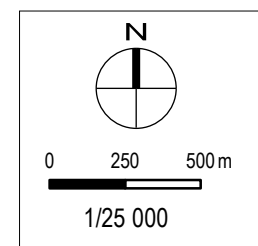
-  Périmètre du SAGE
-  Communes
-  Cours d'eau (hors masse d'eau cours d'eau)

Masses d'eau concernées par la règle 3

-  Masses d'eau cours d'eau
-  Calcaires, grès et sables de l'infra-cénomarien/cénomarien libre
-  Calcaires, grès et sables du turonien-coniacien libre
-  Calcaires et calcaires mameux du santorien-campanien






Sources, références :
BD Carto, BD Carthage, DREAL, SMASS



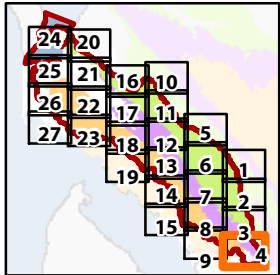
SAGE Seudre

Atlas des masses d'eau concernées par la règle 3

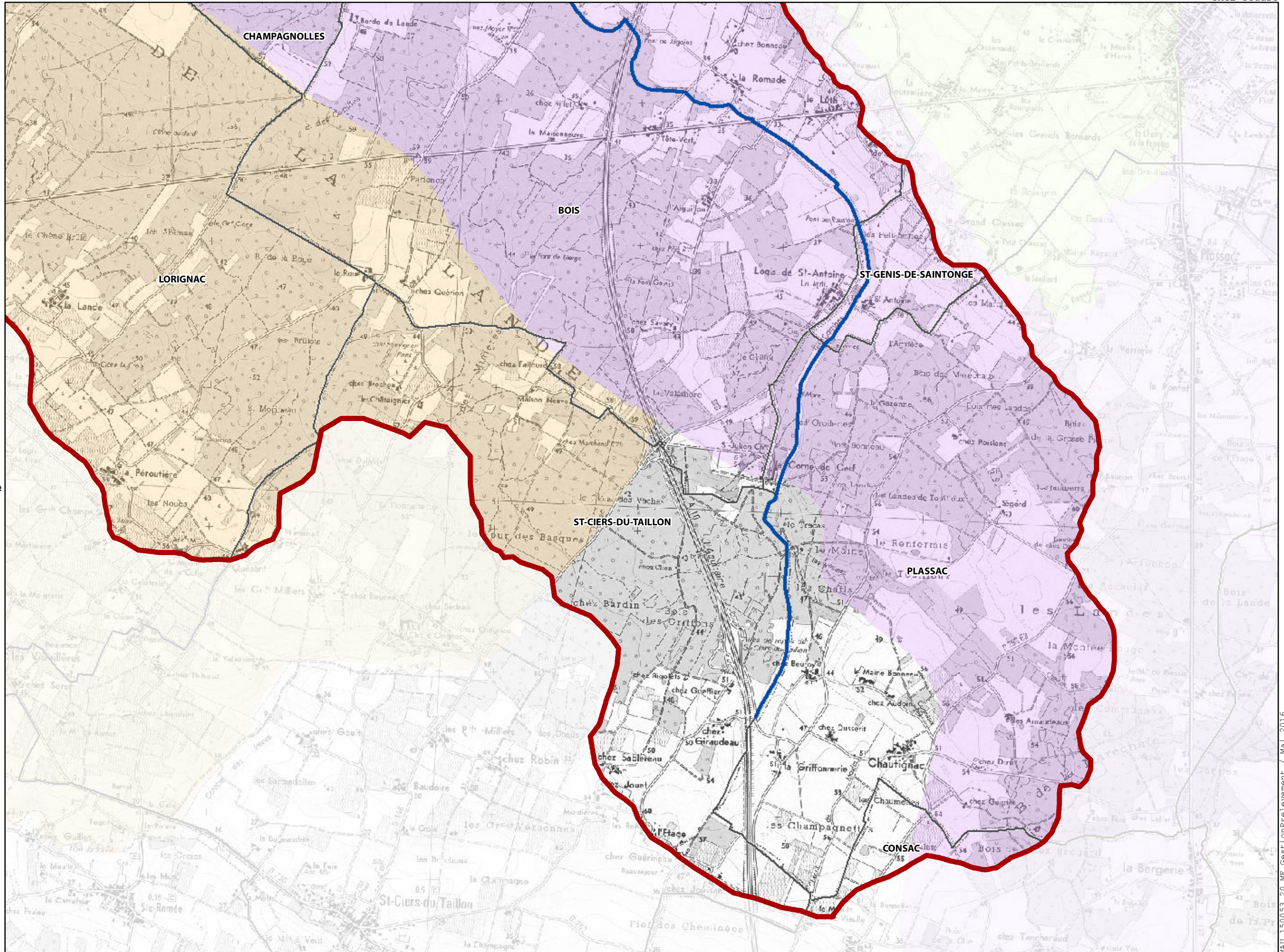
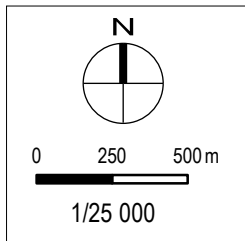
-  Périmètre du SAGE
-  Communes
-  Cours d'eau (hors masse d'eau cours d'eau)

Masses d'eau concernées par la règle 3

-  Masses d'eau cours d'eau
-  Calcaires, grès et sables de l'infra-cénomanien/cénomanien libre
-  Calcaires, grès et sables du turonien-coniacien libre
-  Calcaires et calcaires mameux du santorien-campanien






Sources, références :
BD Carto, BD Carthage, DREAL, SMASS



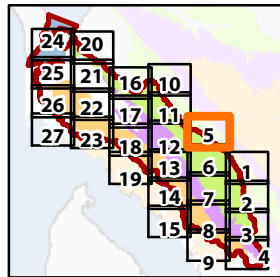
SAGE Seudre

Atlas des masses d'eau concernées par la règle 3

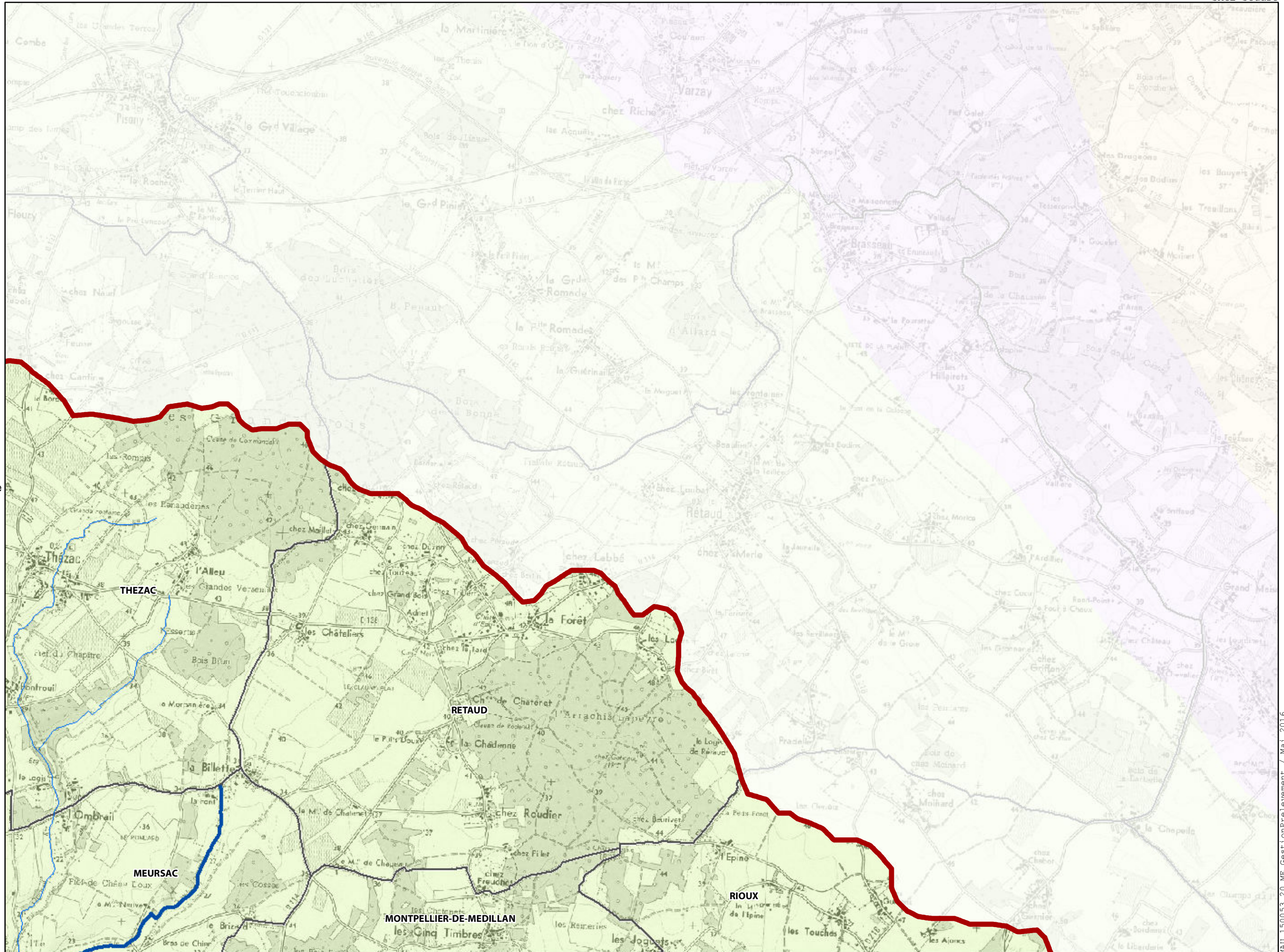
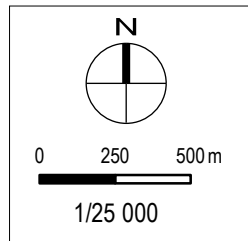
-  Périmètre du SAGE
-  Communes
-  Cours d'eau (hors masse d'eau cours d'eau)

Masses d'eau concernées par la règle 3

-  Masses d'eau cours d'eau
-  Calcaires, grès et sables de l'infra-cénomarien/cénomarien libre
-  Calcaires, grès et sables du turonien-coniacien libre
-  Calcaires et calcaires mameux du santorien-campanien






Sources, références :
BD Carto, BD Carthage, DREAL, SMAS




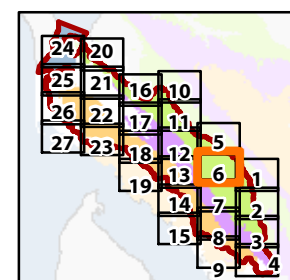
SAGE Seudre

Atlas des masses d'eau concernées par la règle 3

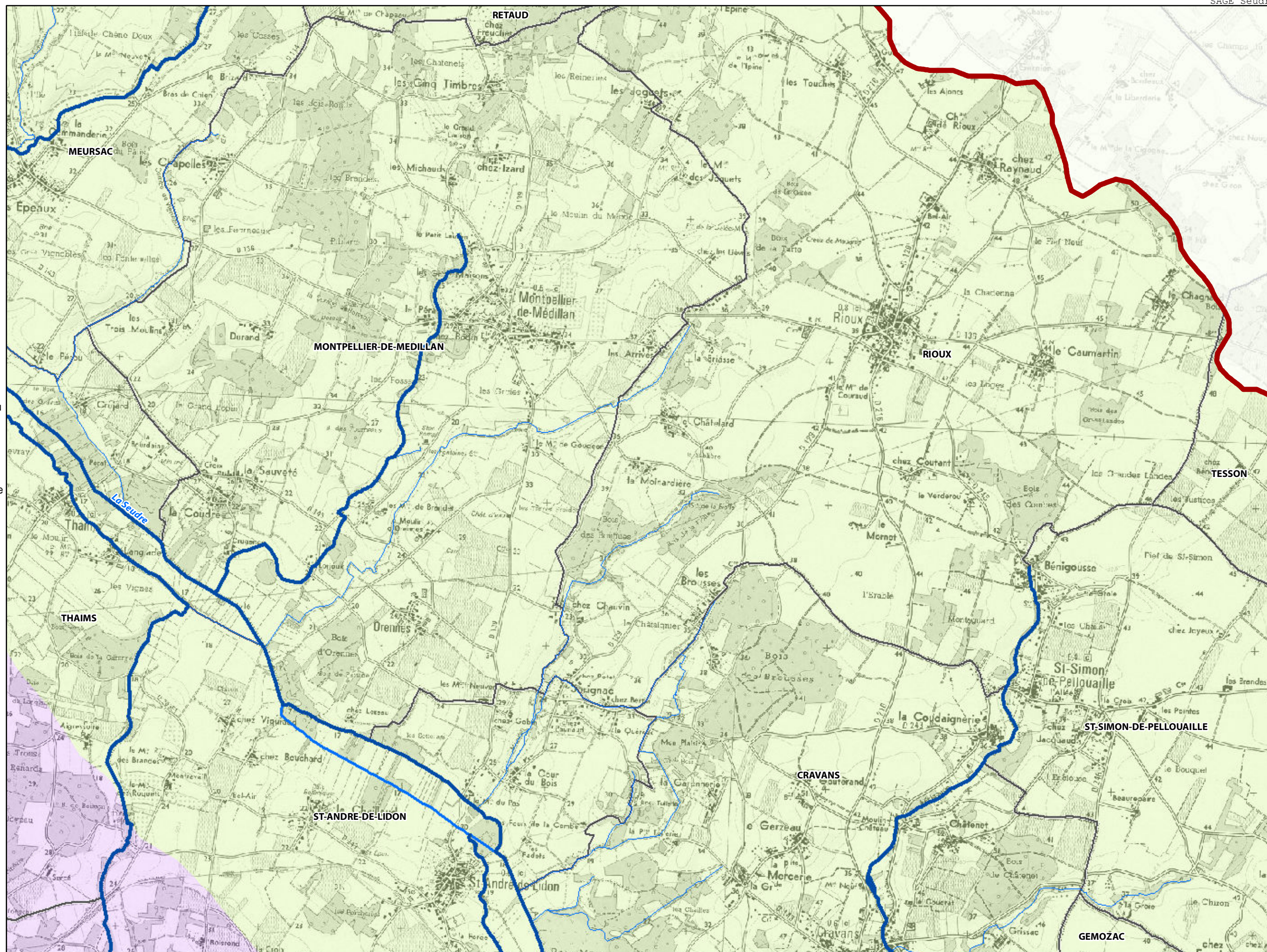
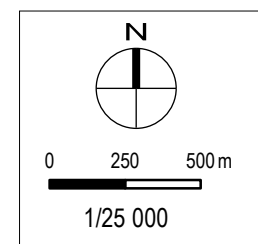
-  Périmètre du SAGE
-  Communes
-  Cours d'eau (hors masse d'eau cours d'eau)

Masses d'eau concernées par la règle 3

-  Masses d'eau cours d'eau
-  Calcaires, grès et sables de l'infra-cénomanien/cénomanien libre
-  Calcaires, grès et sables du turonien-coniacien libre
-  Calcaires et calcaires mameux du santorien-campanien






Sources, références :
BD Carto, BD Carthage, DREAL, SMAS







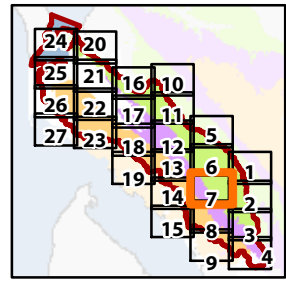
SAGE Seudre

Atlas des masses d'eau concernées par la règle 3

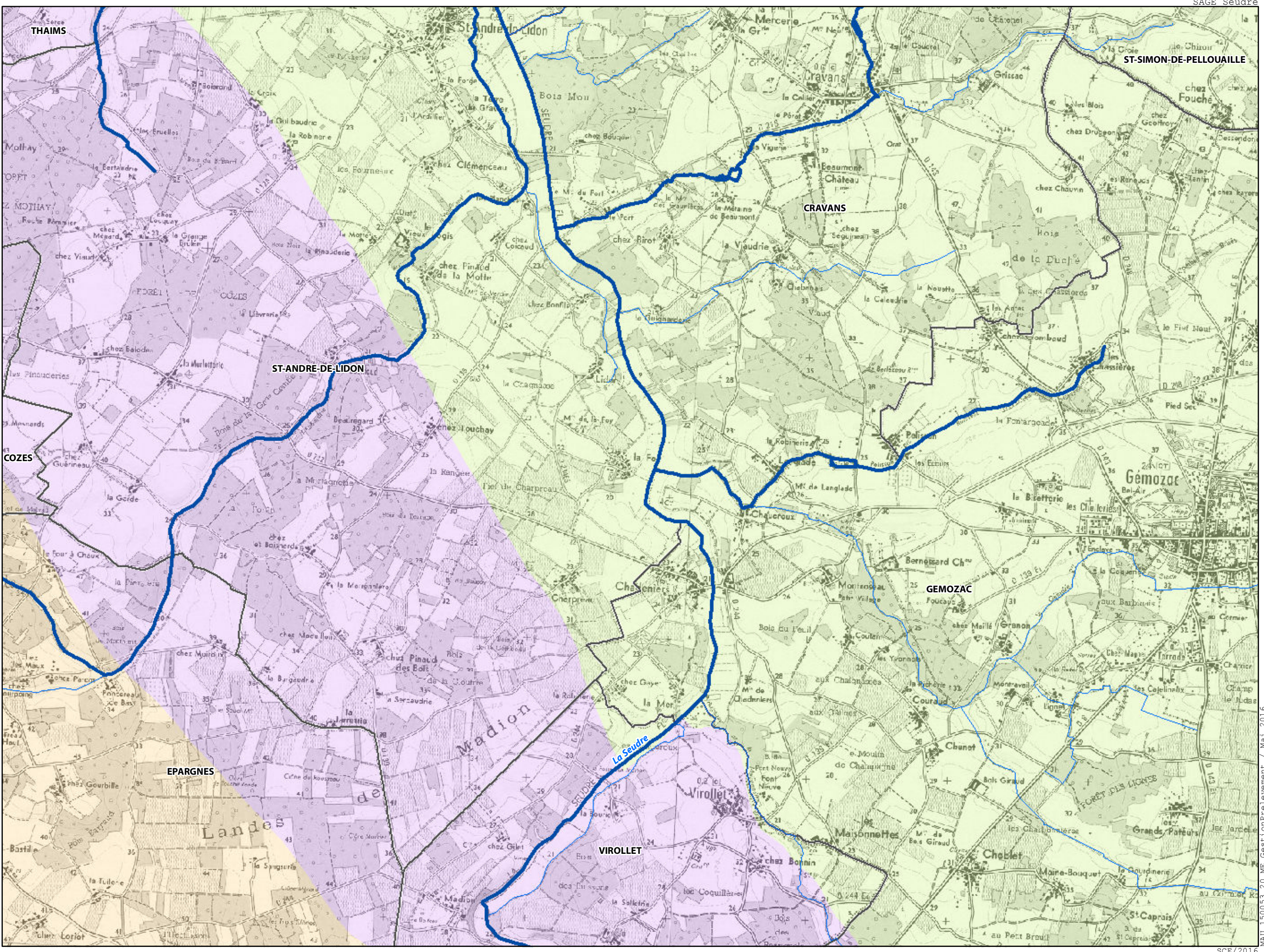
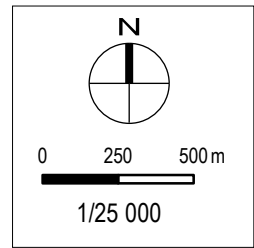
-  Périmètre du SAGE
-  Communes
-  Cours d'eau (hors masse d'eau cours d'eau)

Masses d'eau concernées par la règle 3

-  Masses d'eau cours d'eau
-  Calcaires, grès et sables de l'infra-cénomarien/cénomarien libre
-  Calcaires, grès et sables du turonien-coniacien libre
-  Calcaires et calcaires mameux du santorien-campanien






Sources, références :
BD Carto, BD Carthage, DREAL, SMAS



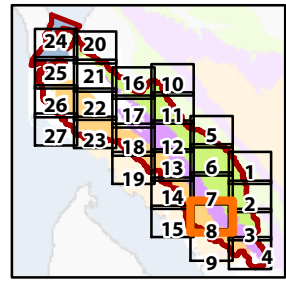
SAGE Seudre

Atlas des masses d'eau concernées par la règle 3

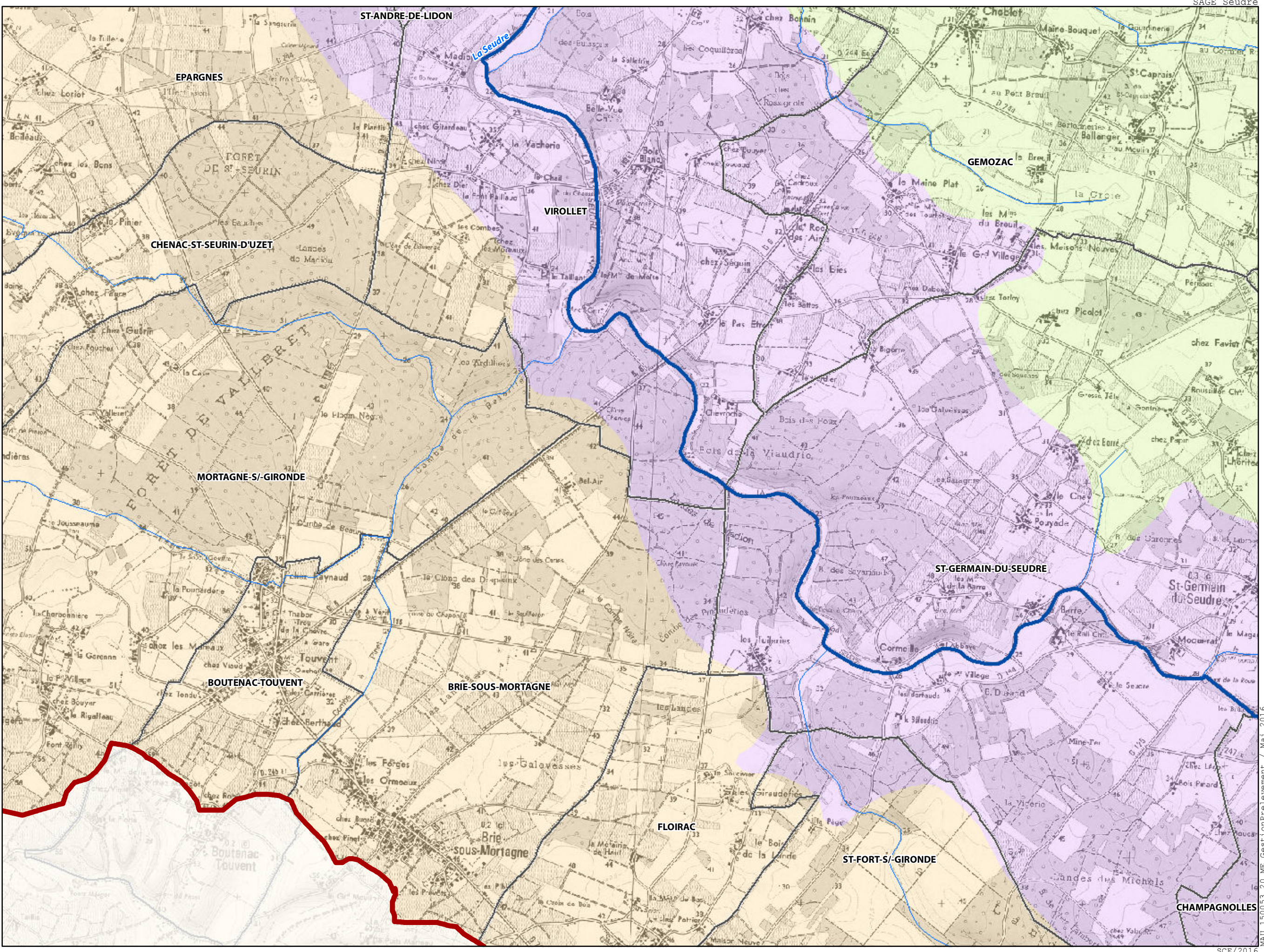
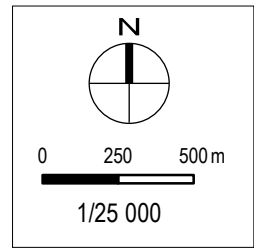
-  Périmètre du SAGE
-  Communes
-  Cours d'eau (hors masse d'eau cours d'eau)

Masses d'eau concernées par la règle 3

-  Masses d'eau cours d'eau
-  Calcaires, grès et sables de l'infra-cénomarien/cénomarien libre
-  Calcaires, grès et sables du turonien-coniacien libre
-  Calcaires et calcaires mameux du santorien-campanien






Sources, références :
BD Carto, BD Carthage, DREAL, SMASS






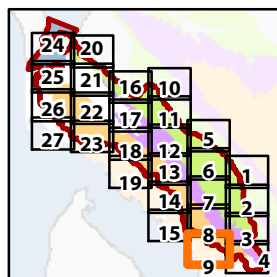
SAGE Seudre

Atlas des masses d'eau concernées par la règle 3

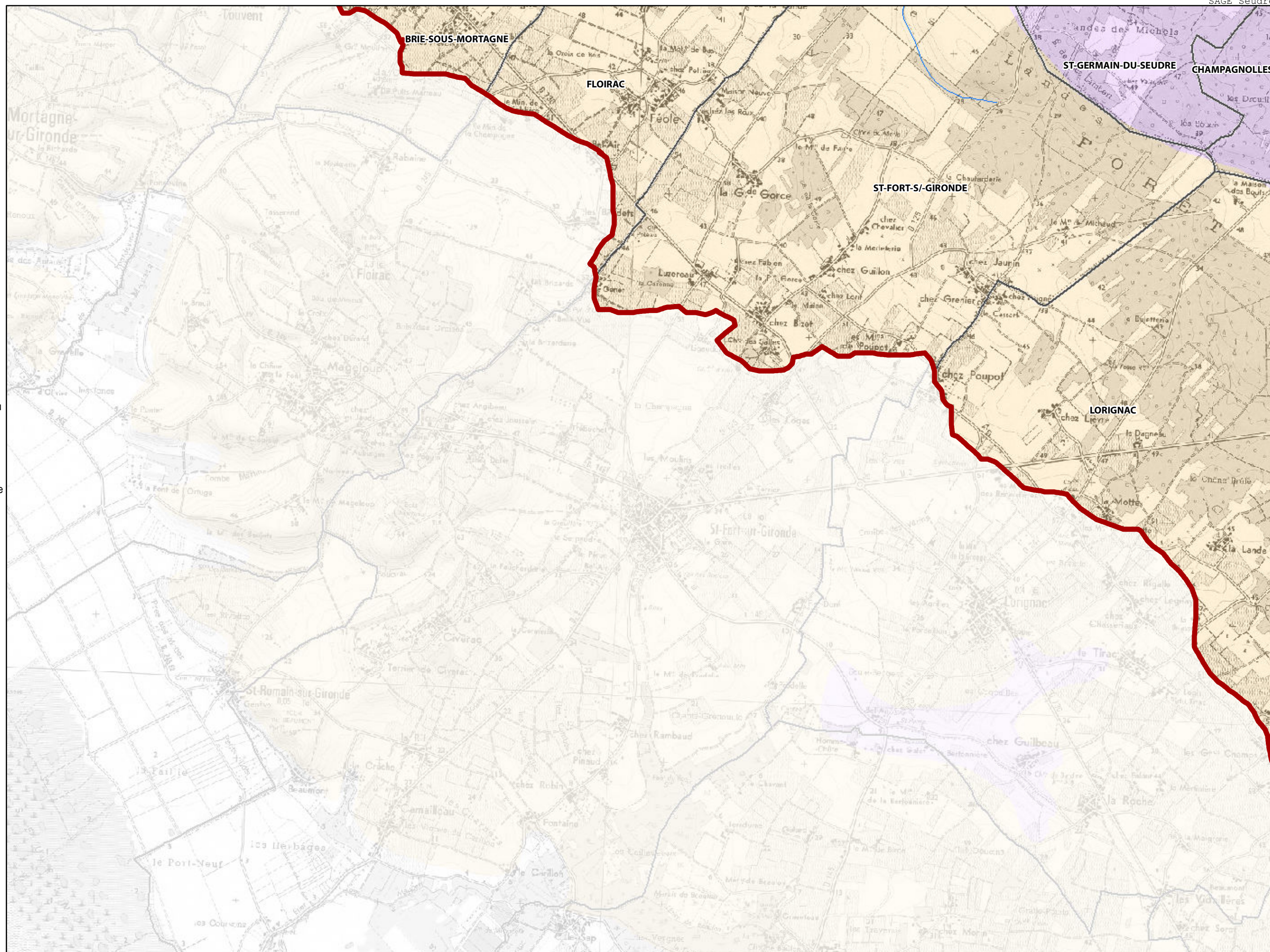
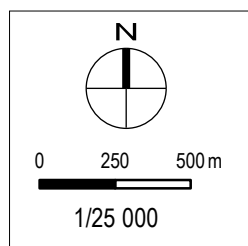
-  Périmètre du SAGE
-  Communes
-  Cours d'eau (hors masse d'eau cours d'eau)

Masses d'eau concernées par la règle 3

-  Masses d'eau cours d'eau
-  Calcaires, grès et sables de l'infra-cénomarien/cénomarien libre
-  Calcaires, grès et sables du turonien-coniacien libre
-  Calcaires et calcaires mameux du santorien-campanien






Sources, références :
BD Carto, BD Carthage, DREAL,
SMAS



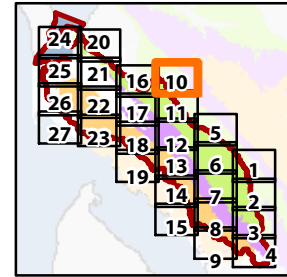
SAGE Seudre

Atlas des masses d'eau concernées par la règle 3

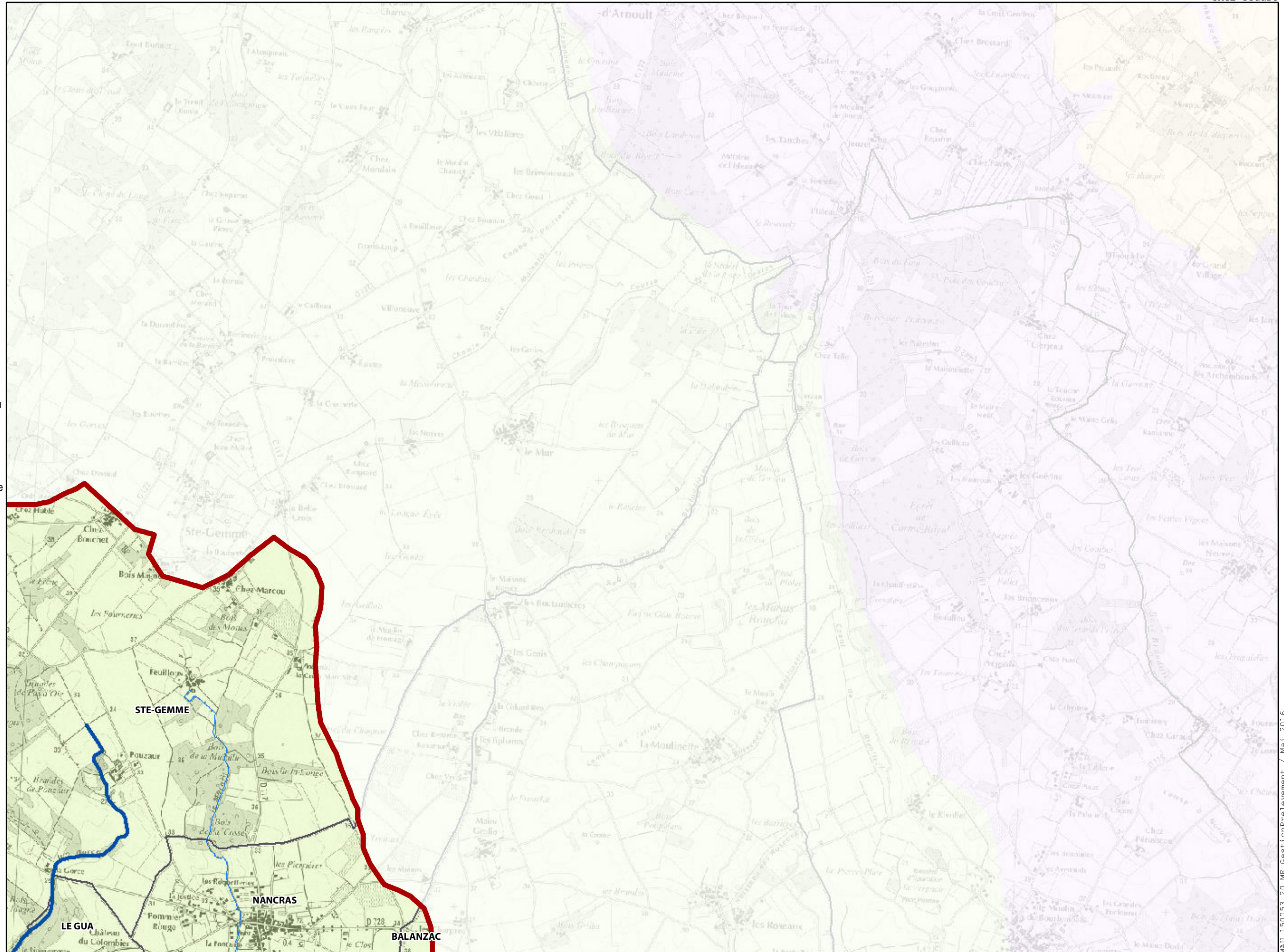
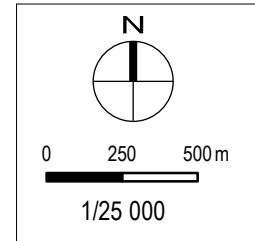
-  Périmètre du SAGE
-  Communes
-  Cours d'eau (hors masse d'eau cours d'eau)

Masses d'eau concernées par la règle 3

-  Masses d'eau cours d'eau
-  Calcaires, grès et sables de l'infra-cénomarien/cénomarien libre
-  Calcaires, grès et sables du turonien-coniacien libre
-  Calcaires et calcaires mameux du santorien-campanien






Sources, références :
BD Carto, BD Carthage, DREAL, SMAS







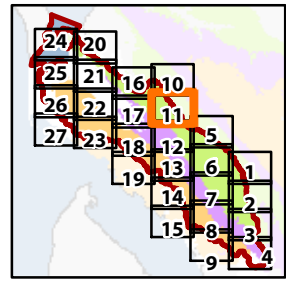
SAGE Seudre

Atlas des masses d'eau concernées par la règle 3

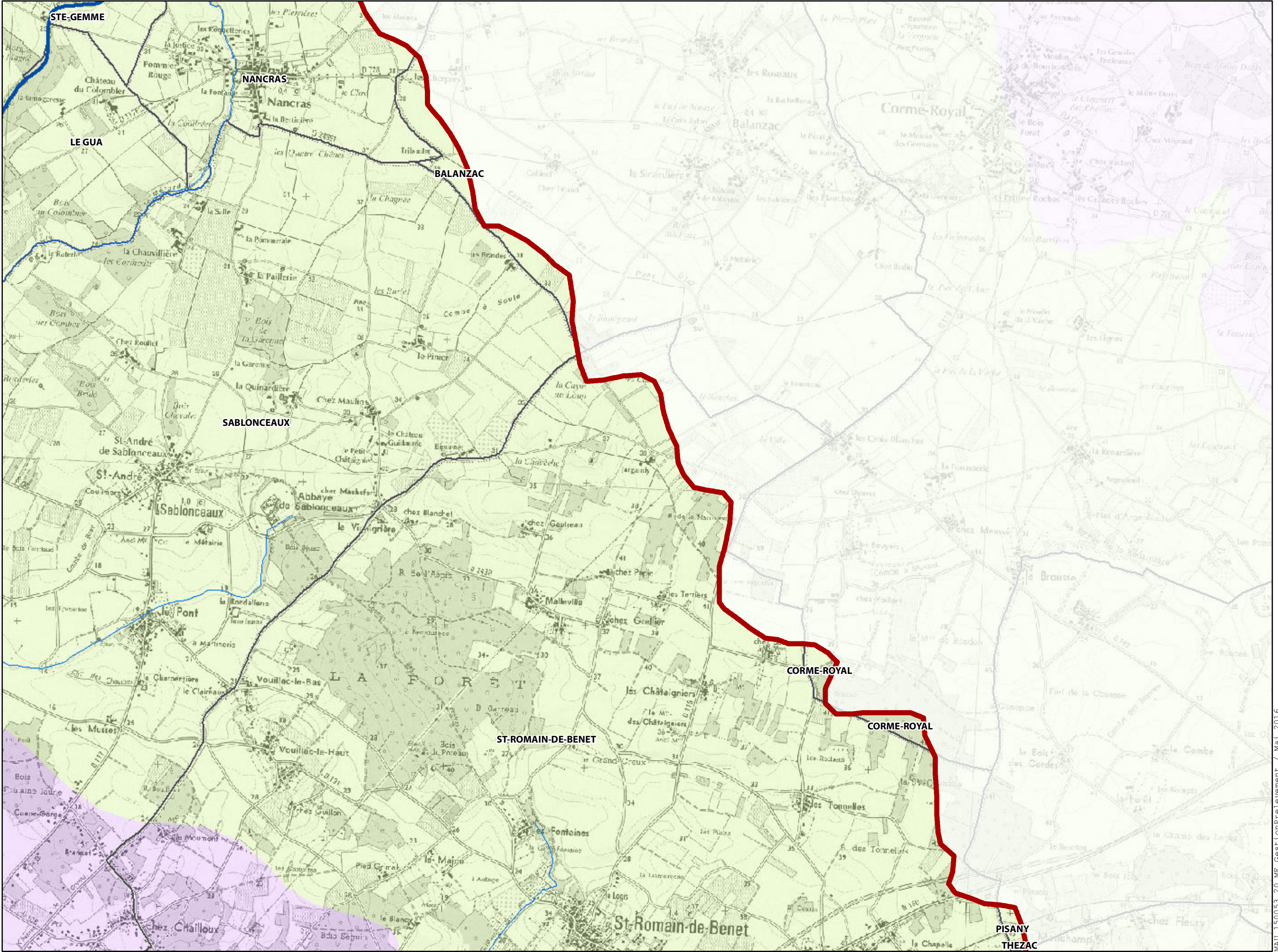
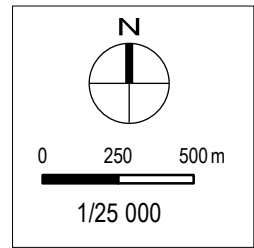
-  Périmètre du SAGE
-  Communes
-  Cours d'eau (hors masse d'eau cours d'eau)

Masses d'eau concernées par la règle 3

-  Masses d'eau cours d'eau
-  Calcaires, grès et sables de l'infra-cénomarien/cénomarien libre
-  Calcaires, grès et sables du turonien-coniacien libre
-  Calcaires et calcaires mameux du santorien-campanien






Sources, références :
BD Carto, BD Carthage, DREAL, SMASS



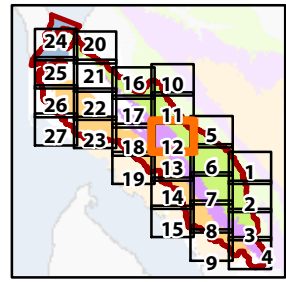
SAGE Seudre

Atlas des masses d'eau concernées par la règle 3

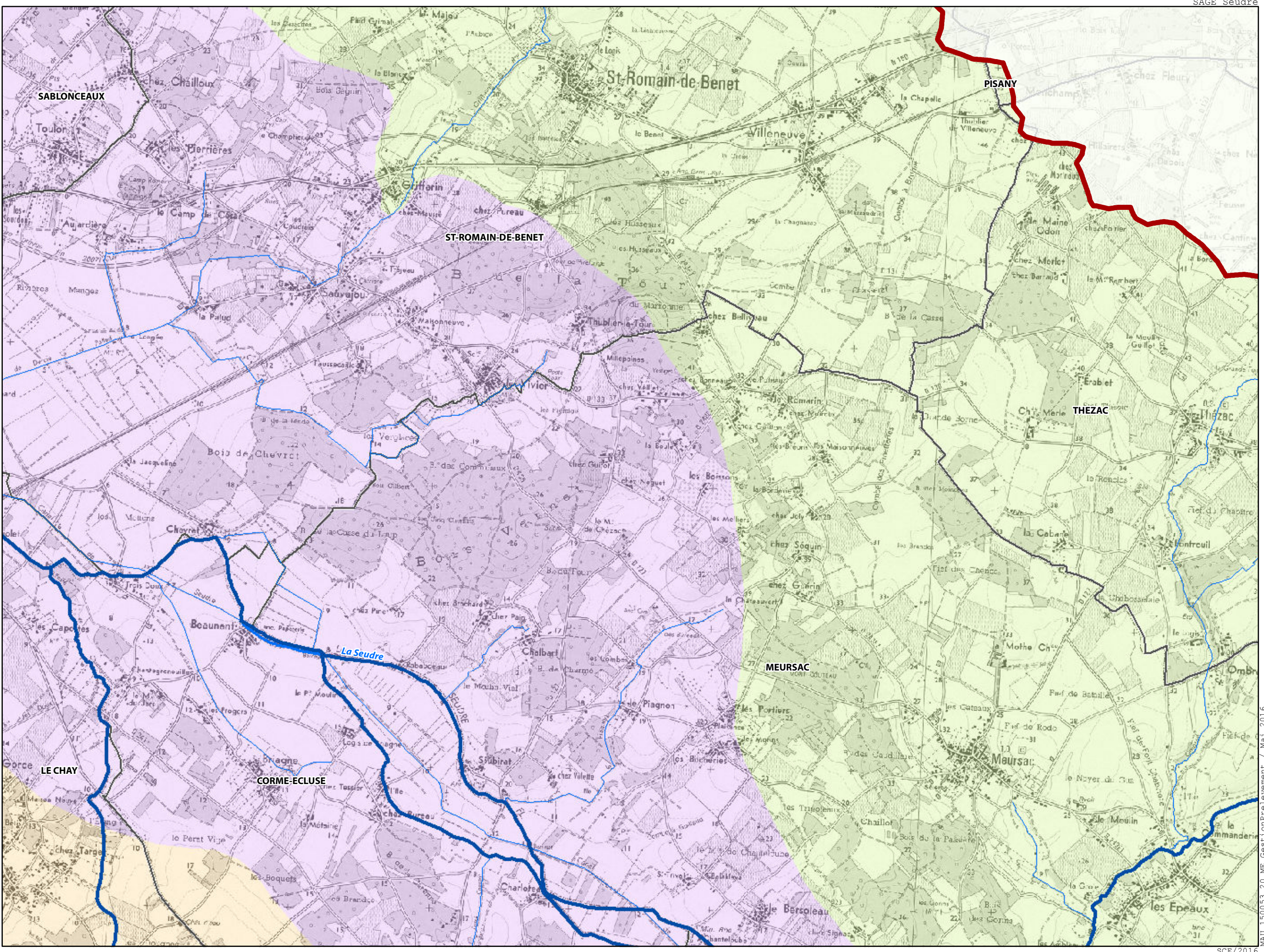
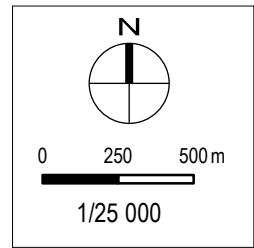
-  Périmètre du SAGE
-  Communes
-  Cours d'eau (hors masse d'eau cours d'eau)

Masses d'eau concernées par la règle 3

-  Masses d'eau cours d'eau
-  Calcaires, grès et sables de l'infra-cénomarien/cénomarien libre
-  Calcaires, grès et sables du turonien-coniacien libre
-  Calcaires et calcaires mameux du santorien-campanien






Sources, références :
BD Carto, BD Carthage, DREAL, SMASS



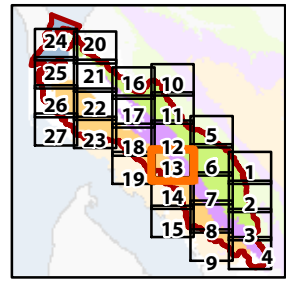
SAGE Seudre

Atlas des masses d'eau concernées par la règle 3

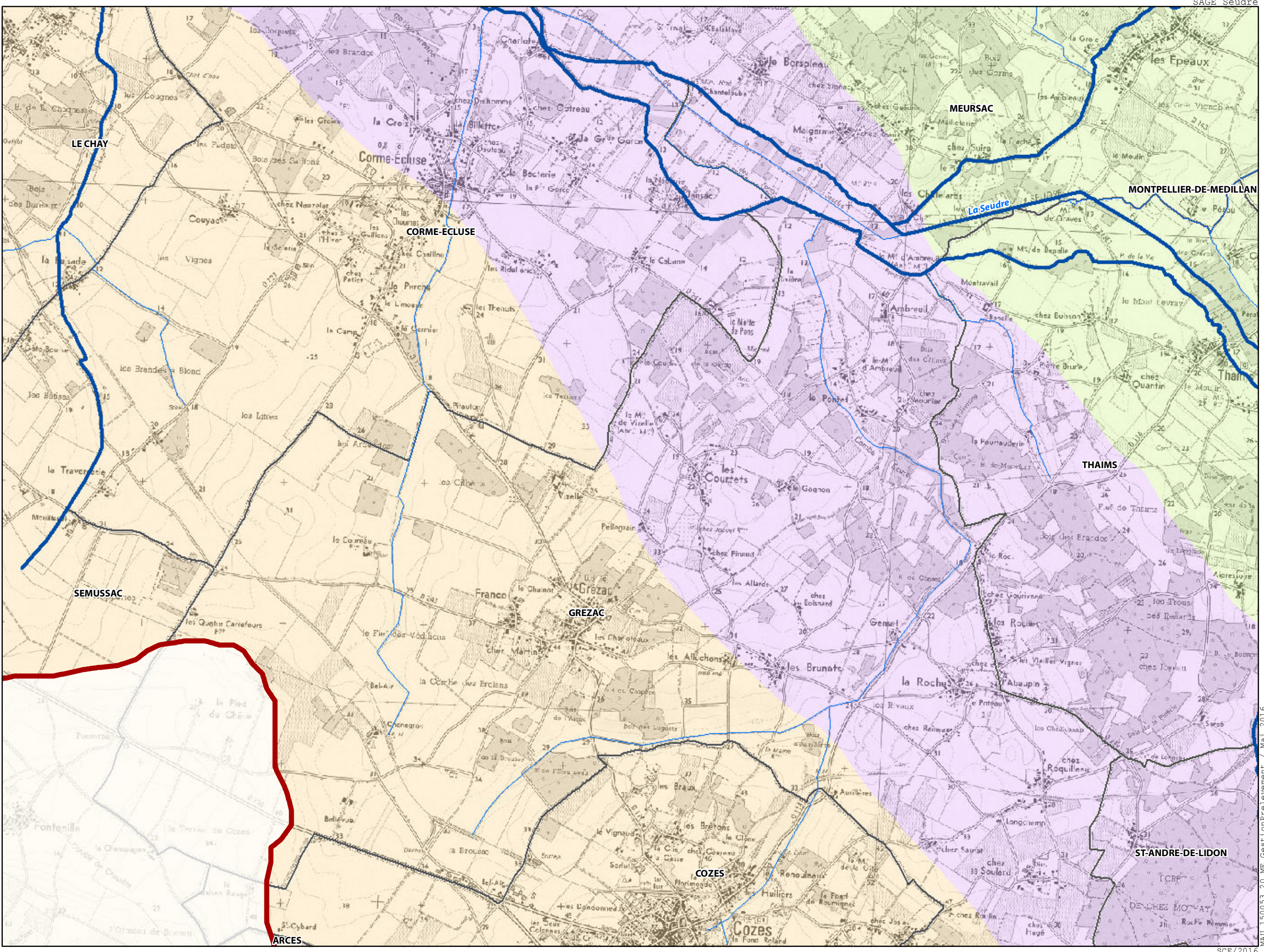
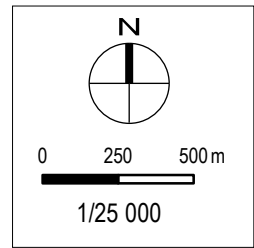
-  Périmètre du SAGE
-  Communes
-  Cours d'eau (hors masse d'eau cours d'eau)

Masses d'eau concernées par la règle 3

-  Masses d'eau cours d'eau
-  Calcaires, grès et sables de l'infra-cénomarien/cénomarien libre
-  Calcaires, grès et sables du turonien-coniacien libre
-  Calcaires et calcaires mameux du santorien-campanien






Sources, références :
BD Carto, BD Carthage, DREAL, SMASS



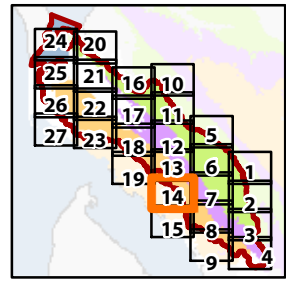
SAGE Seudre

Atlas des masses d'eau concernées par la règle 3

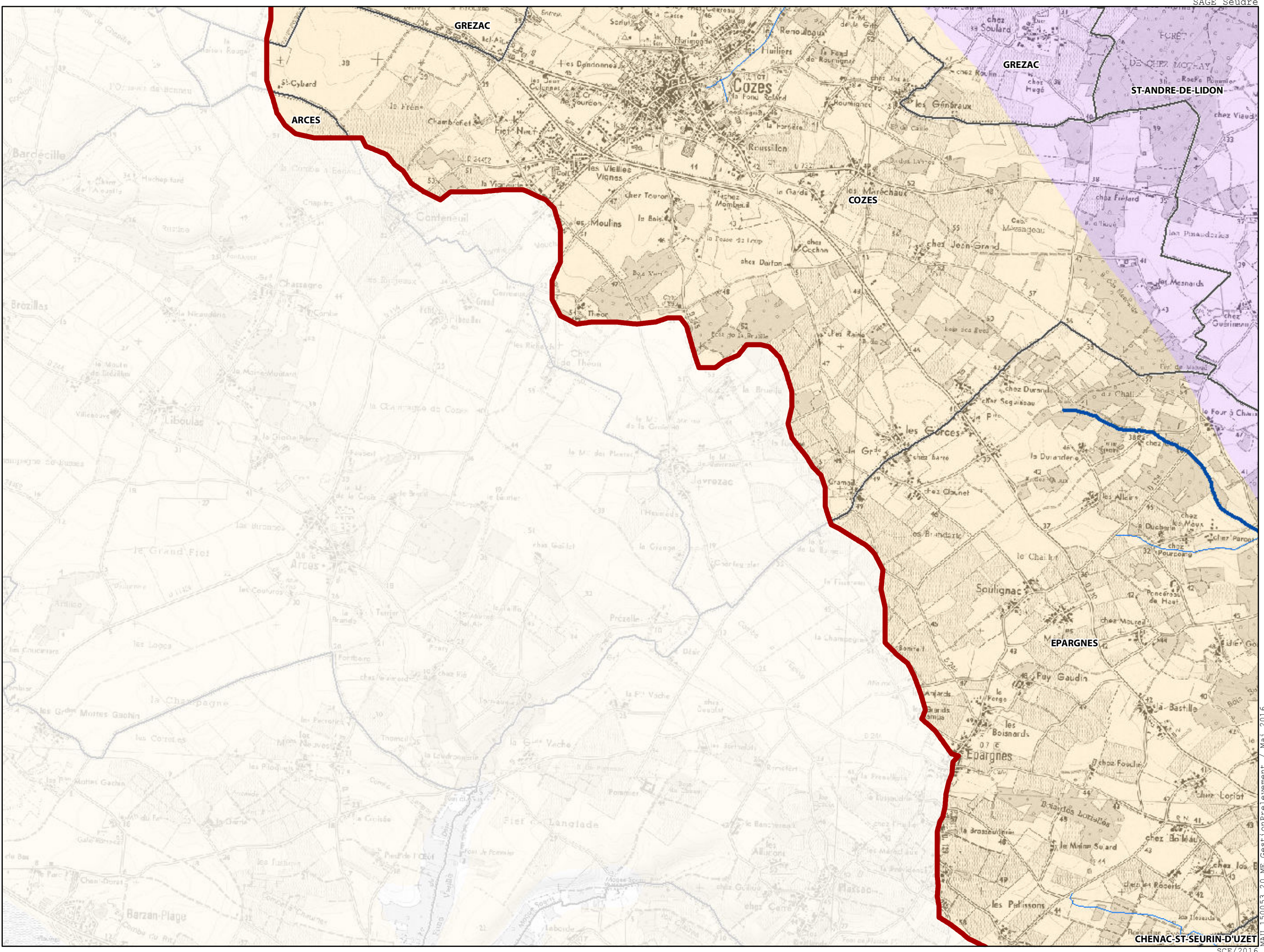
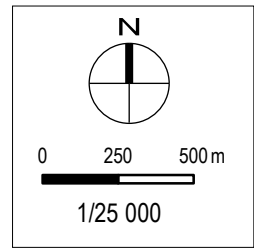
-  Périmètre du SAGE
-  Communes
-  Cours d'eau (hors masse d'eau cours d'eau)

Masses d'eau concernées par la règle 3

-  Masses d'eau cours d'eau
-  Calcaires, grès et sables de l'infra-cénomarien/cénomarien libre
-  Calcaires, grès et sables du turonien-coniacien libre
-  Calcaires et calcaires mameux du santorien-campanien






Sources, références :
BD Carto, BD Carthage, DREAL, SMAS







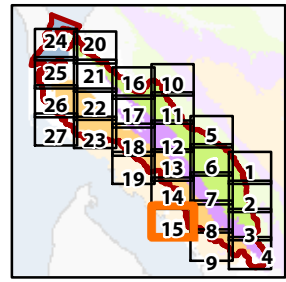
SAGE Seudre

Atlas des masses d'eau concernées par la règle 3

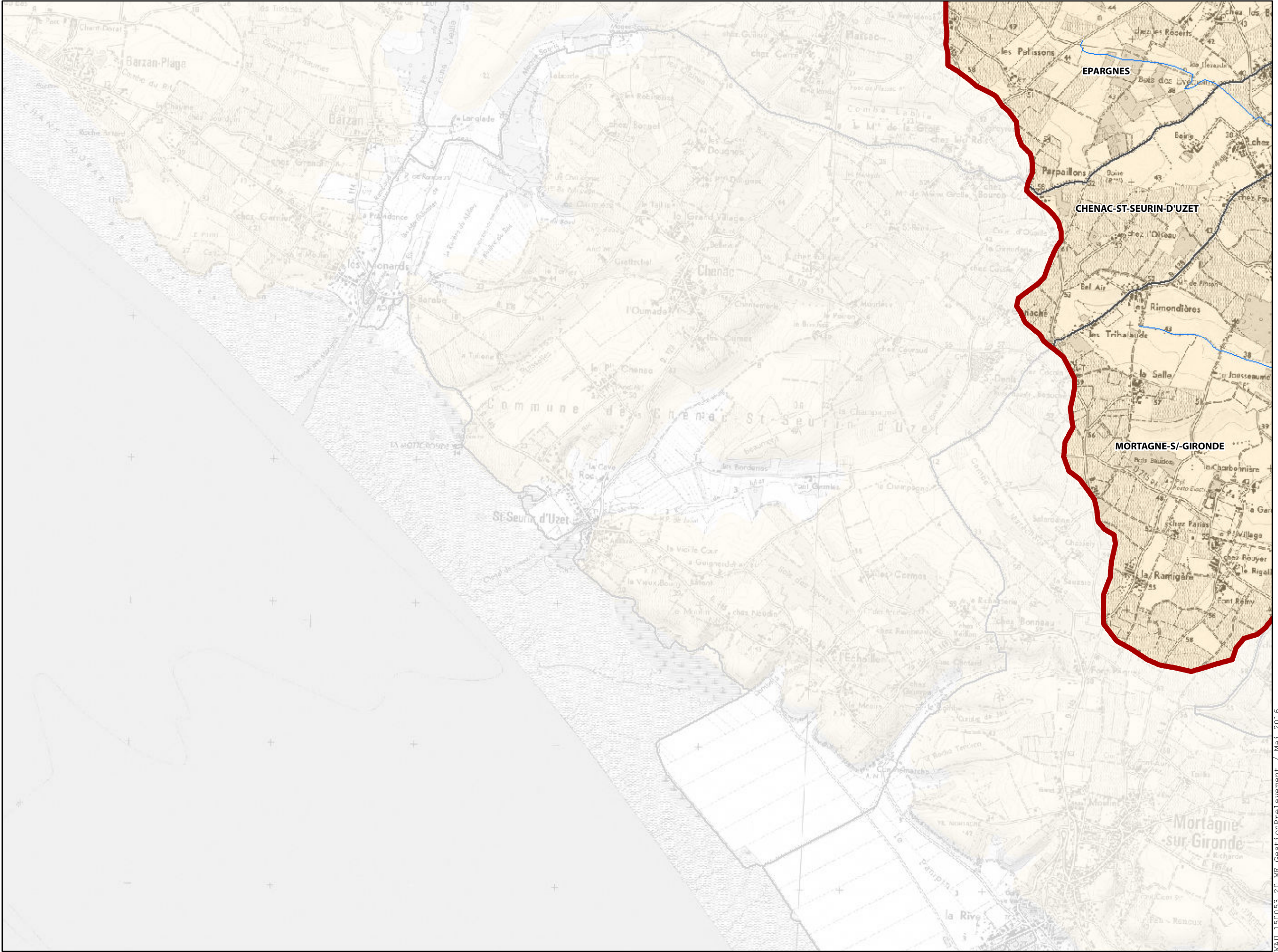
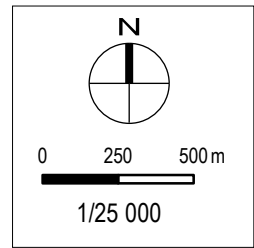
-  Périmètre du SAGE
-  Communes
-  Cours d'eau (hors masse d'eau cours d'eau)

Masses d'eau concernées par la règle 3

-  Masses d'eau cours d'eau
-  Calcaires, grès et sables de l'infra-cénomarien/cénomarien libre
-  Calcaires, grès et sables du turonien-coniacien libre
-  Calcaires et calcaires mameux du santorien-campanien






Sources, références :
BD Carto, BD Carthage, DREAL, SMASS



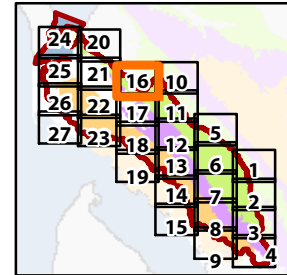
SAGE Seudre

Atlas des masses d'eau concernées par la règle 3

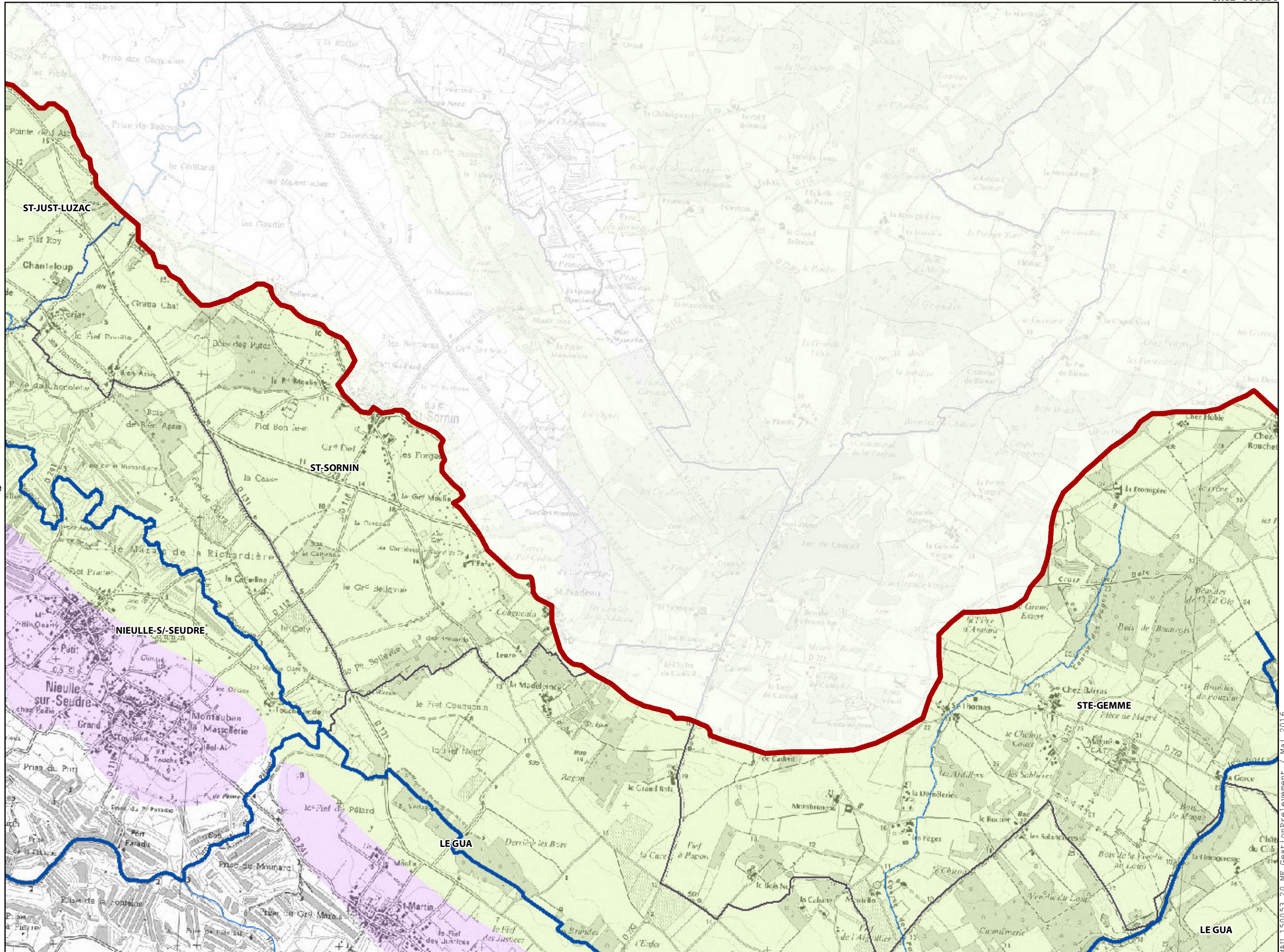
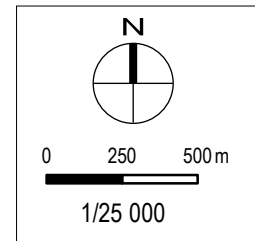
-  Périmètre du SAGE
-  Communes
-  Cours d'eau (hors masse d'eau cours d'eau)

Masses d'eau concernées par la règle 3

-  Masses d'eau cours d'eau
-  Calcaires, grès et sables de l'infra-cénomarien/cénomarien libre
-  Calcaires, grès et sables du turonien-coniacien libre
-  Calcaires et calcaires mameux du santorien-campanien






Sources, références :
BD Carto, BD Carthage, DREAL, SMASS



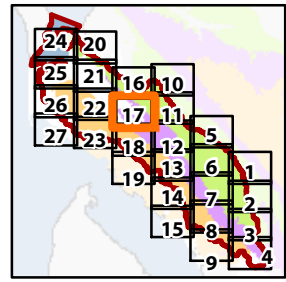
SAGE Seudre

Atlas des masses d'eau concernées par la règle 3

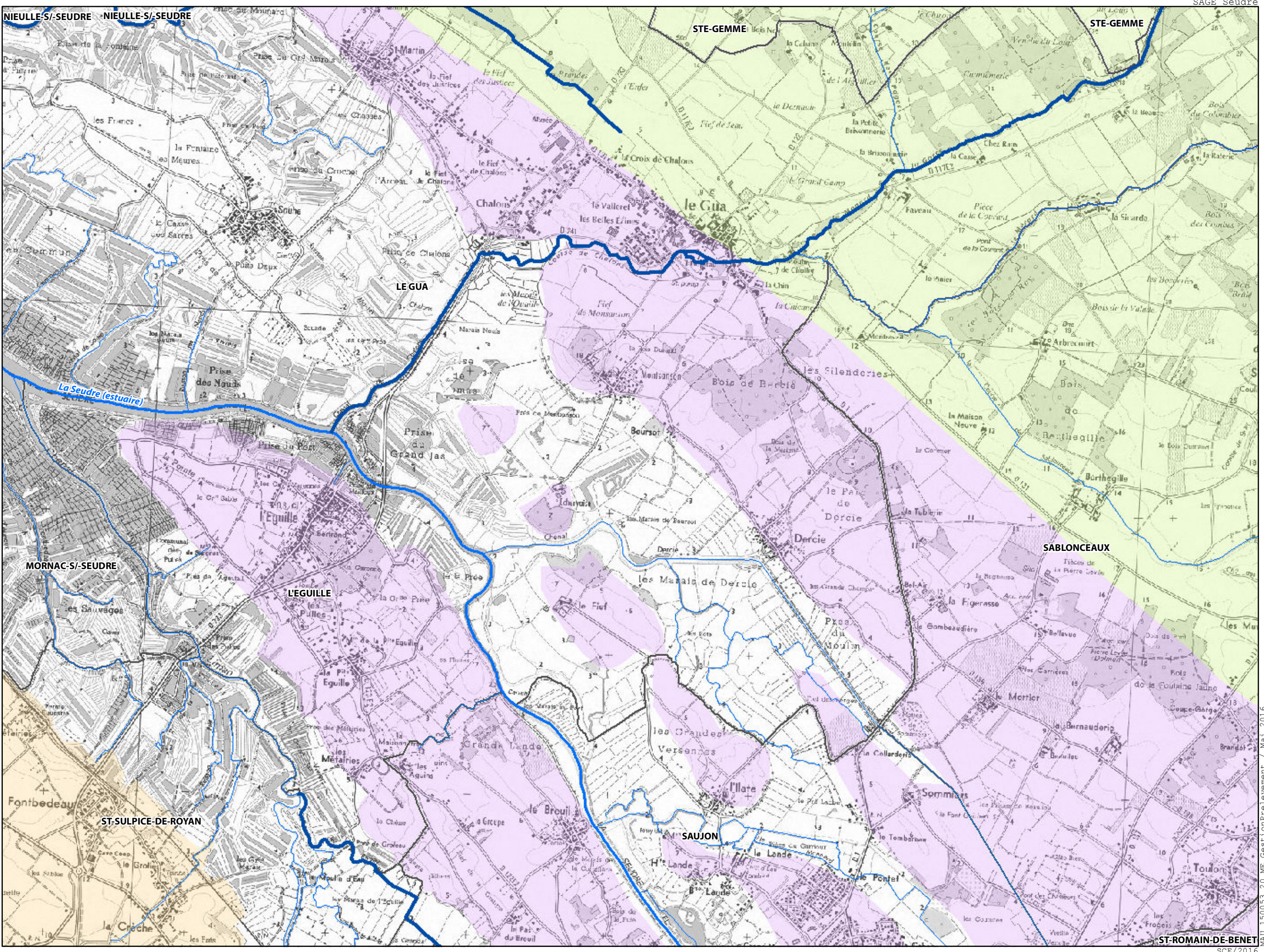
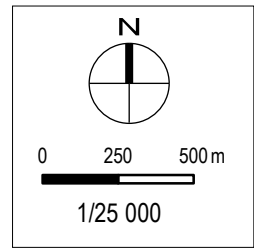
-  Périmètre du SAGE
-  Communes
-  Cours d'eau (hors masse d'eau cours d'eau)

Masses d'eau concernées par la règle 3

-  Masses d'eau cours d'eau
-  Calcaires, grès et sables de l'infra-cénomarien/cénomarien libre
-  Calcaires, grès et sables du turonien-coniacien libre
-  Calcaires et calcaires mameux du santorien-campanien






Sources, références :
BD Carto, BD Carthage, DREAL, SMASS



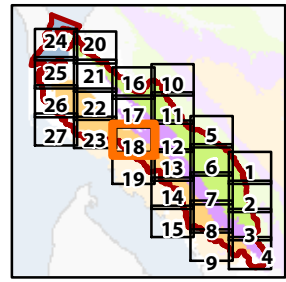
SAGE Seudre

Atlas des masses d'eau concernées par la règle 3

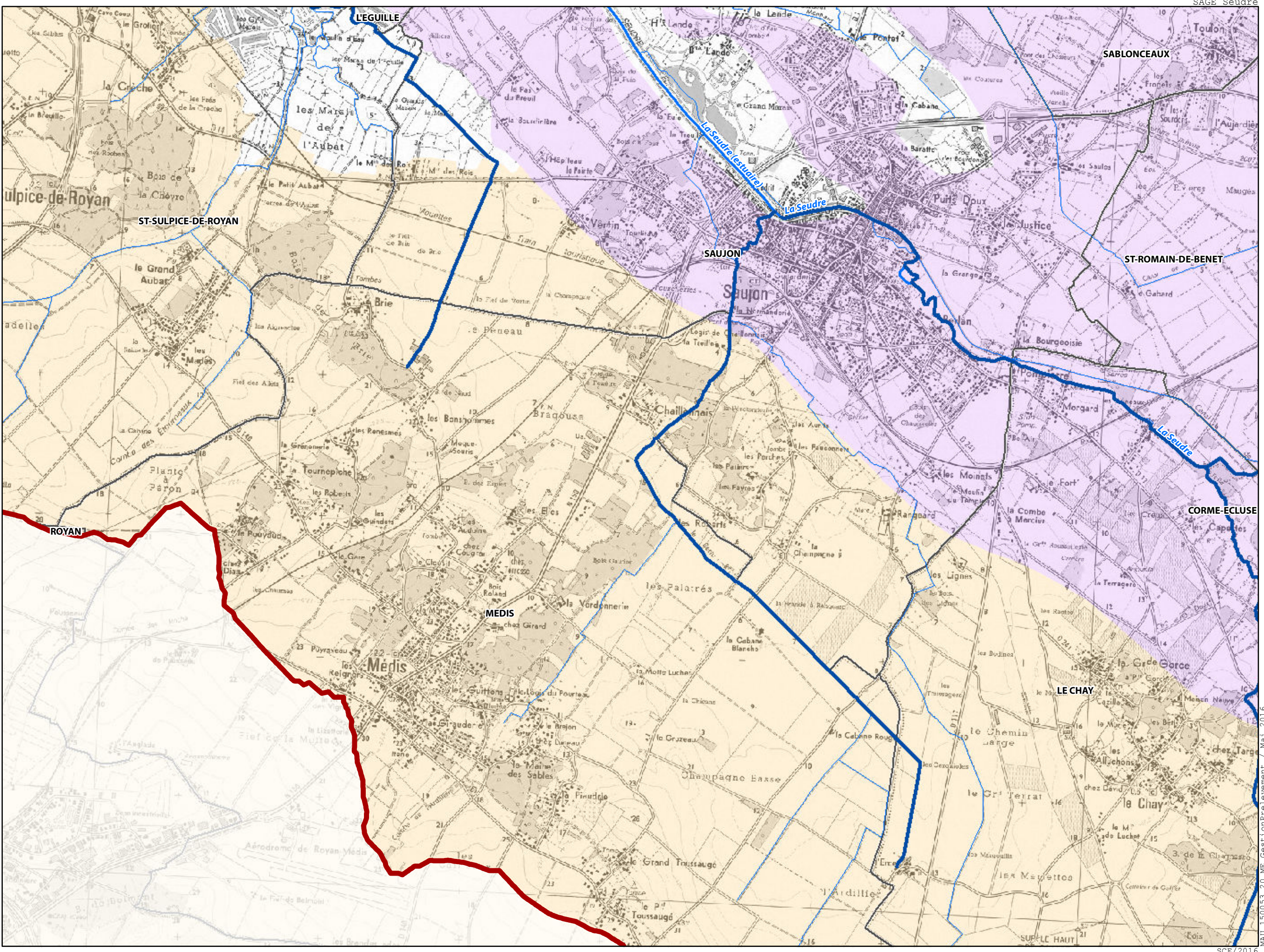
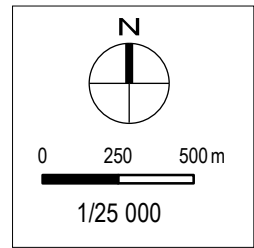
-  Périmètre du SAGE
-  Communes
-  Cours d'eau (hors masse d'eau cours d'eau)

Masses d'eau concernées par la règle 3

-  Masses d'eau cours d'eau
-  Calcaires, grès et sables de l'infra-cénomarien/cénomarien libre
-  Calcaires, grès et sables du turonien-coniacien libre
-  Calcaires et calcaires mameux du santorien-campanien






Sources, références :
BD Carto, BD Carthage, DREAL, SMASS







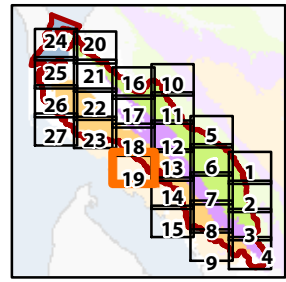
SAGE Seudre

Atlas des masses d'eau concernées par la règle 3

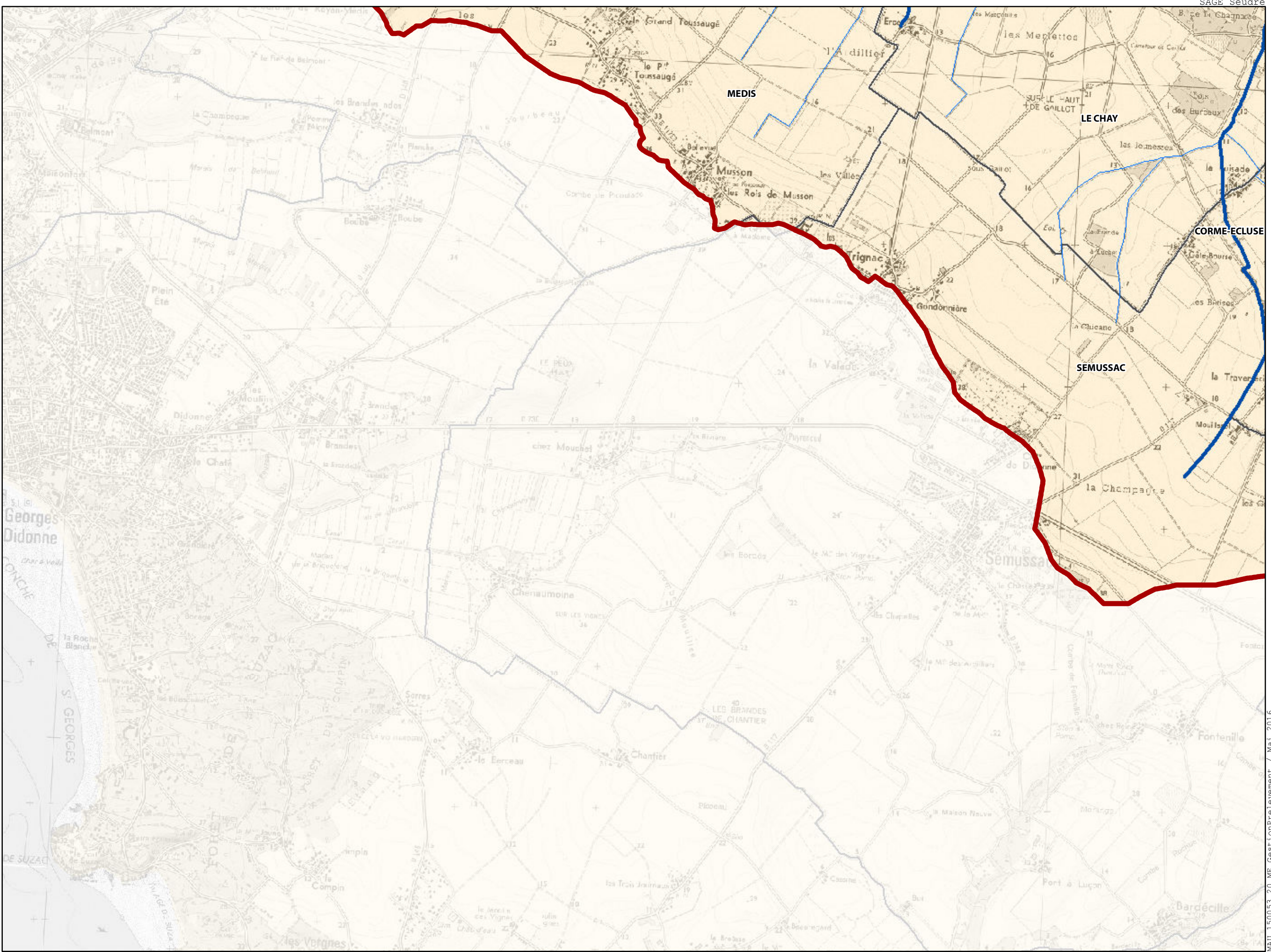
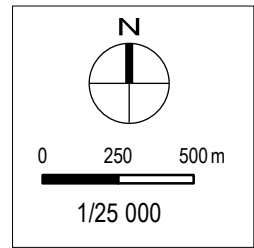
-  Périmètre du SAGE
-  Communes
-  Cours d'eau (hors masse d'eau cours d'eau)

Masses d'eau concernées par la règle 3

-  Masses d'eau cours d'eau
-  Calcaires, grès et sables de l'infra-cénomarien/cénomarien libre
-  Calcaires, grès et sables du turonien-coniacien libre
-  Calcaires et calcaires mameux du santorien-campanien






Sources, références :
BD Carto, BD Carthage, DREAL, SMASS






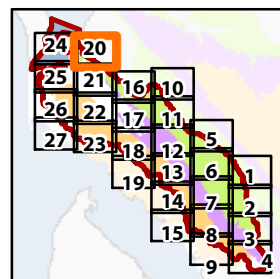
SAGE Seudre

Atlas des masses d'eau concernées par la règle 3

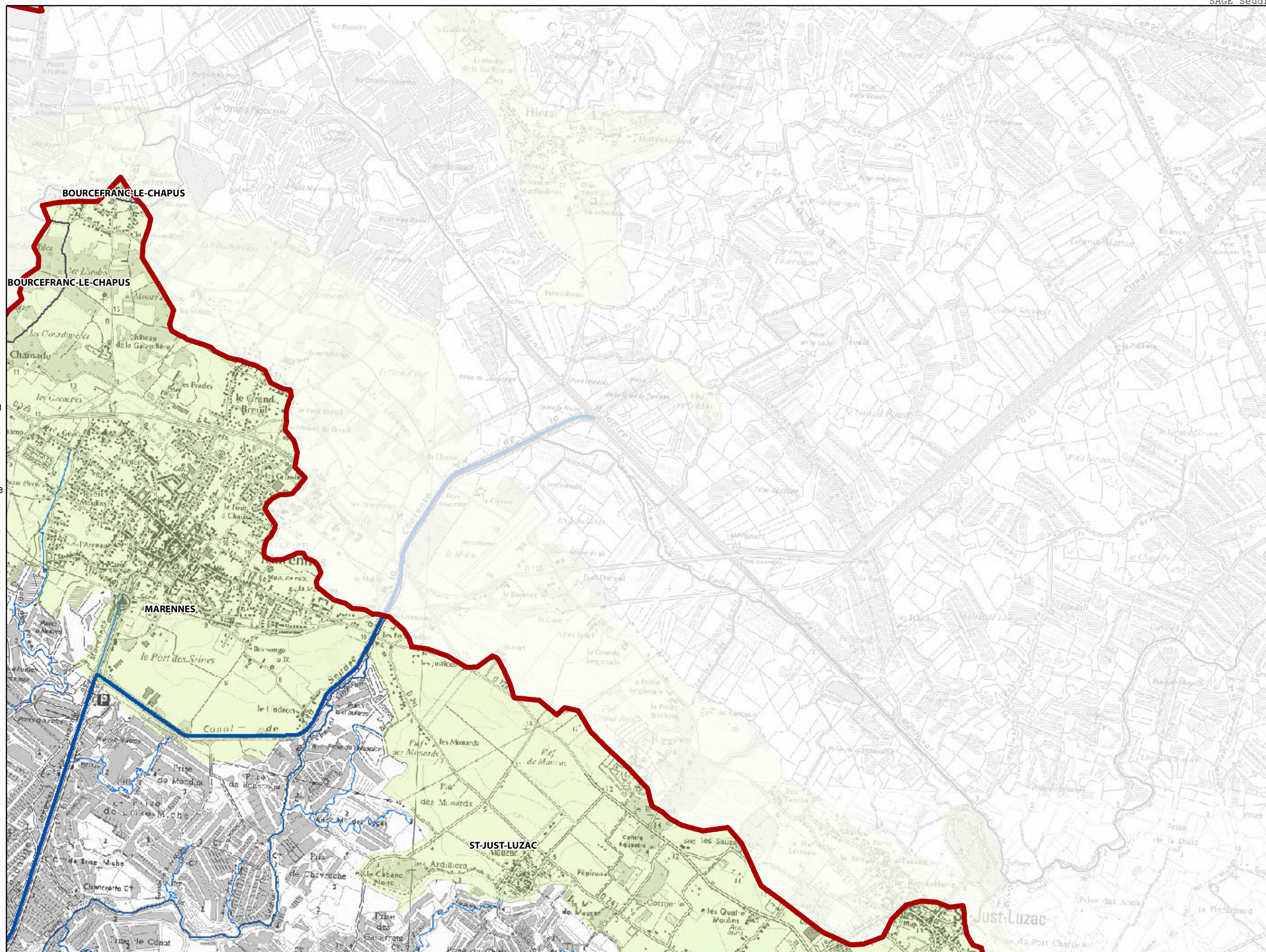
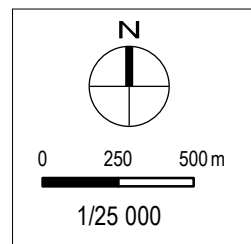
-  Périmètre du SAGE
-  Communes
-  Cours d'eau (hors masse d'eau cours d'eau)

Masses d'eau concernées par la règle 3

-  Masses d'eau cours d'eau
-  Calcaires, grès et sables de l'infra-cénomarien/cénomarien libre
-  Calcaires, grès et sables du turonien-coniacien libre
-  Calcaires et calcaires mameux du santorien-campanien






Sources, références :
BD Carto, BD Carthage, DREAL, SMASS



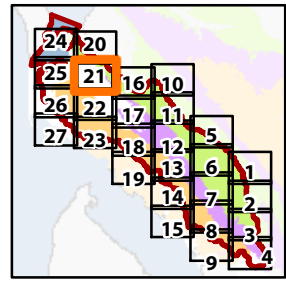
SAGE Seudre

Atlas des masses d'eau concernées par la règle 3

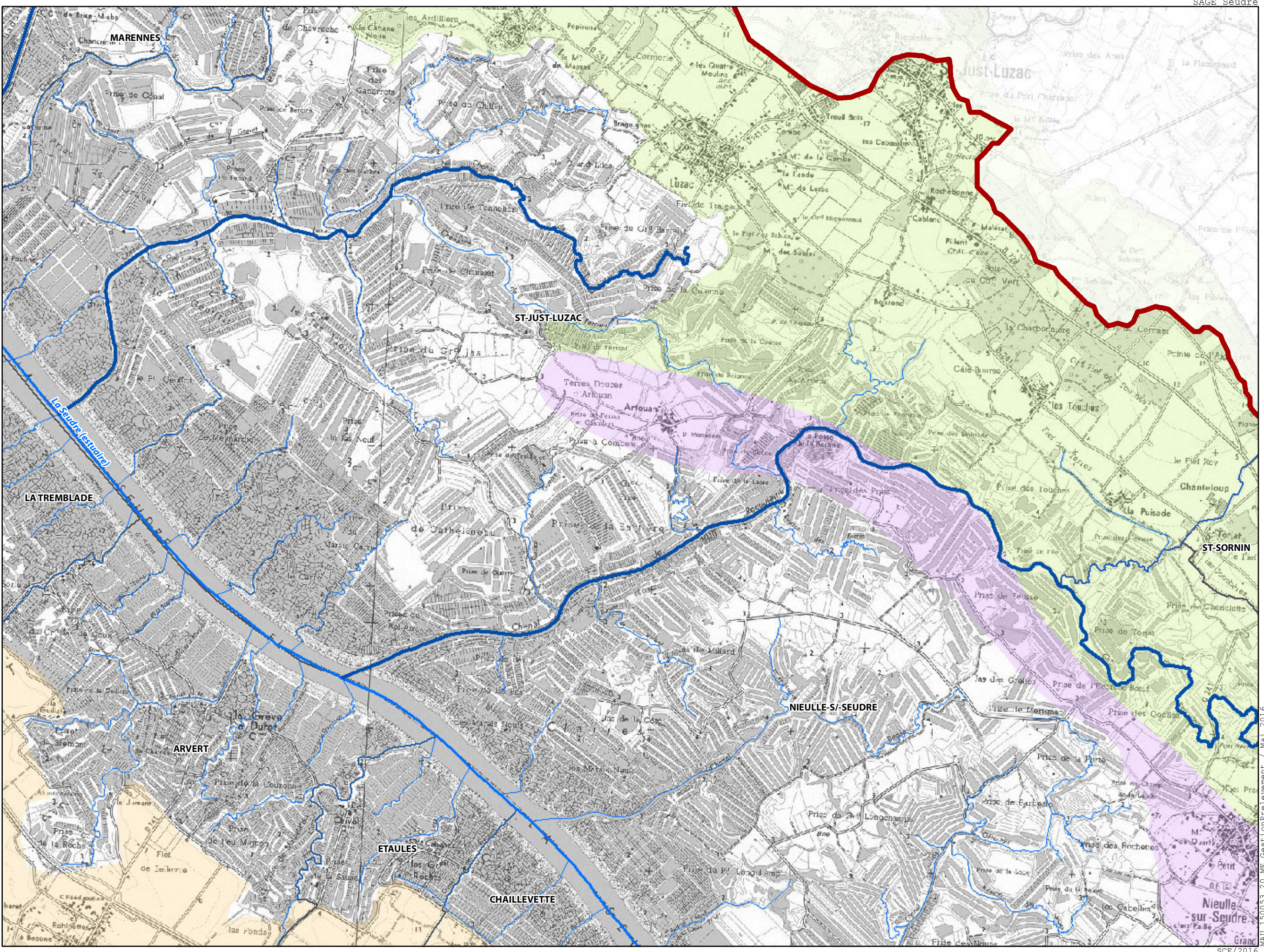
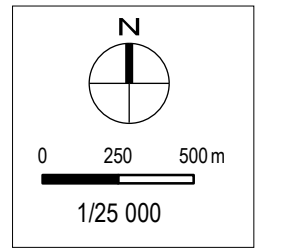
-  Périmètre du SAGE
-  Communes
-  Cours d'eau (hors masse d'eau cours d'eau)

Masses d'eau concernées par la règle 3

-  Masses d'eau cours d'eau
-  Calcaires, grès et sables de l'infra-cénomarien/cénomarien libre
-  Calcaires, grès et sables du turonien-coniacien libre
-  Calcaires et calcaires mameux du santorien-campanien






Sources, références :
BD Carto, BD Carthage, DREAL, SMASS




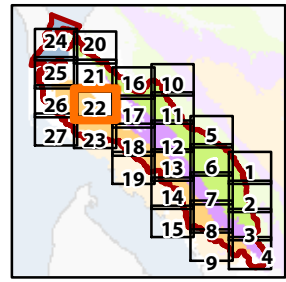
SAGE Seudre

Atlas des masses d'eau concernées par la règle 3

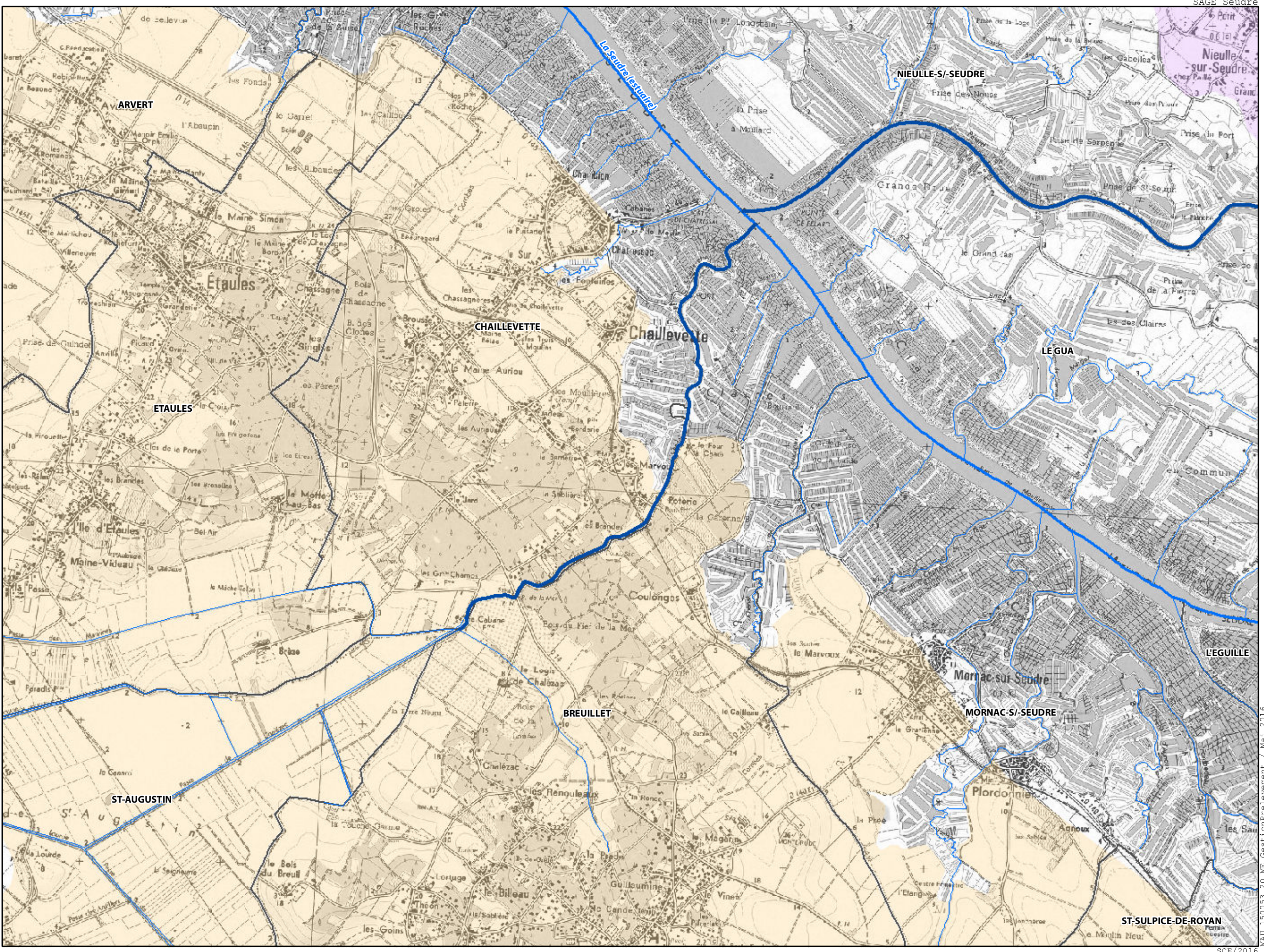
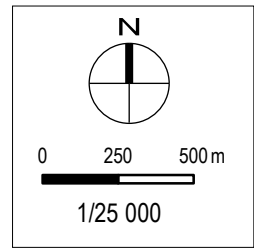
-  Périmètre du SAGE
-  Communes
-  Cours d'eau (hors masse d'eau cours d'eau)

Masses d'eau concernées par la règle 3

-  Masses d'eau cours d'eau
-  Calcaires, grès et sables de l'infra-cénomarien/cénomarien libre
-  Calcaires, grès et sables du turonien-coniacien libre
-  Calcaires et calcaires mameux du santorien-campanien






Sources, références :
BD Carto, BD Carthage, DREAL, SMASS





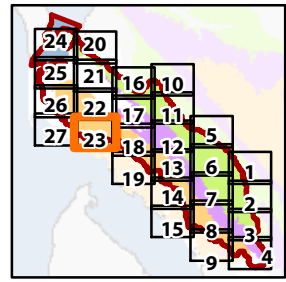
SAGE Seudre

Atlas des masses d'eau concernées par la règle 3

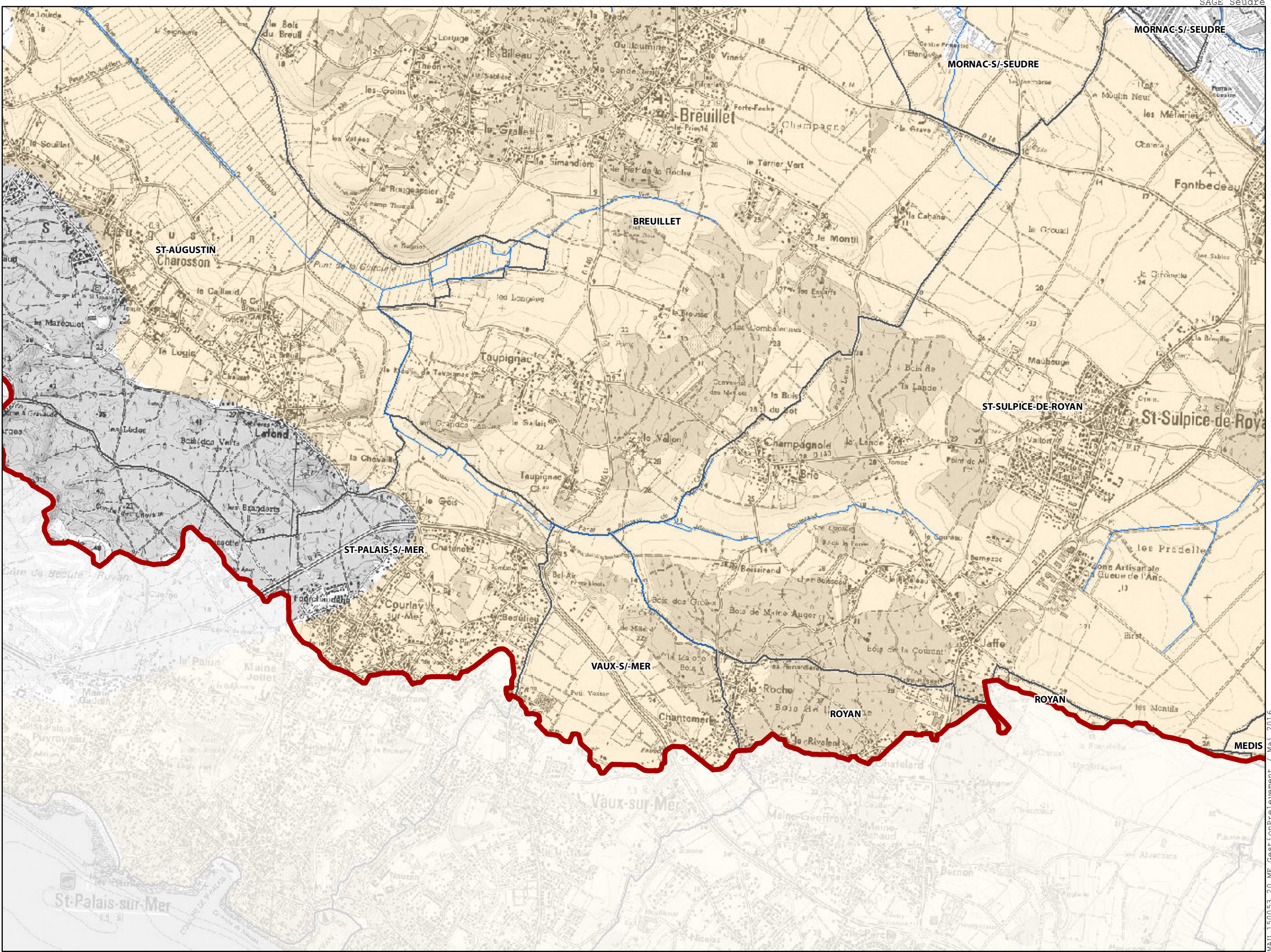
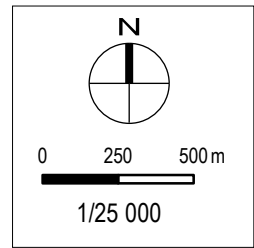
-  Périmètre du SAGE
-  Communes
-  Cours d'eau (hors masse d'eau cours d'eau)

Masses d'eau concernées par la règle 3

-  Masses d'eau cours d'eau
-  Calcaires, grès et sables de l'infra-cénomarien/cénomarien libre
-  Calcaires, grès et sables du turonien-coniacien libre
-  Calcaires et calcaires mameux du santorien-campanien






Sources, références :
BD Carto, BD Carthage, DREAL, SMASS






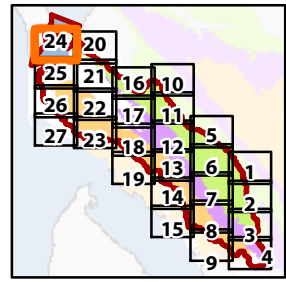
SAGE Seudre

Atlas des masses d'eau concernées par la règle 3

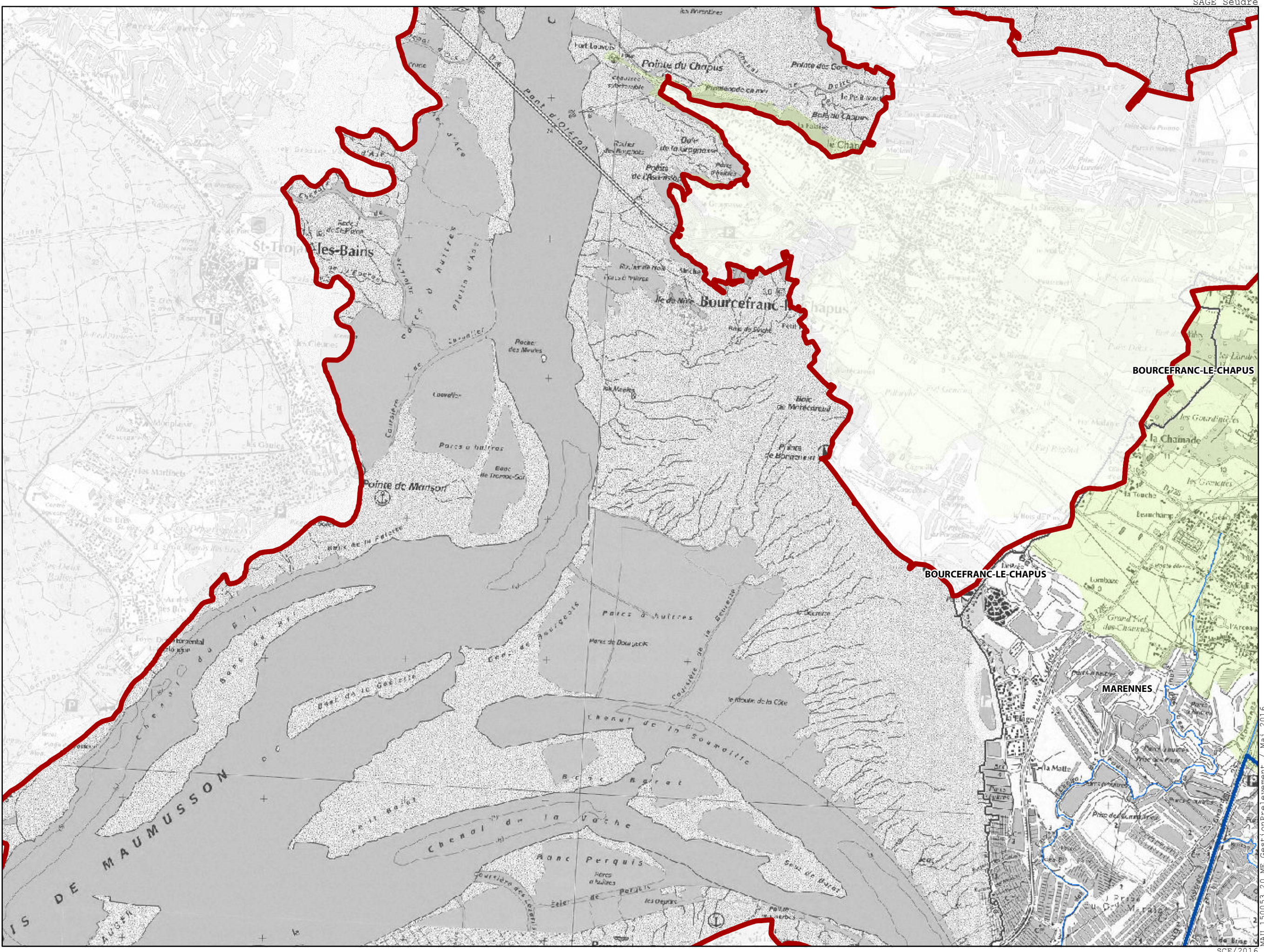
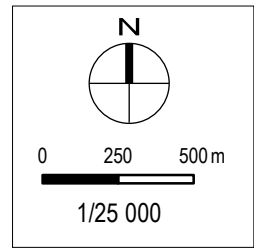
-  Périmètre du SAGE
-  Communes
-  Cours d'eau (hors masse d'eau cours d'eau)

Masses d'eau concernées par la règle 3

-  Masses d'eau cours d'eau
-  Calcaires, grès et sables de l'infra-cénomarien/cénomarien libre
-  Calcaires, grès et sables du turonien-coniacien libre
-  Calcaires et calcaires mameux du santorien-campanien






Sources, références :
BD Carto, BD Carthage, DREAL, SMASS







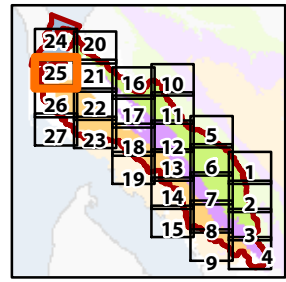
SAGE Seudre

Atlas des masses d'eau concernées par la règle 3

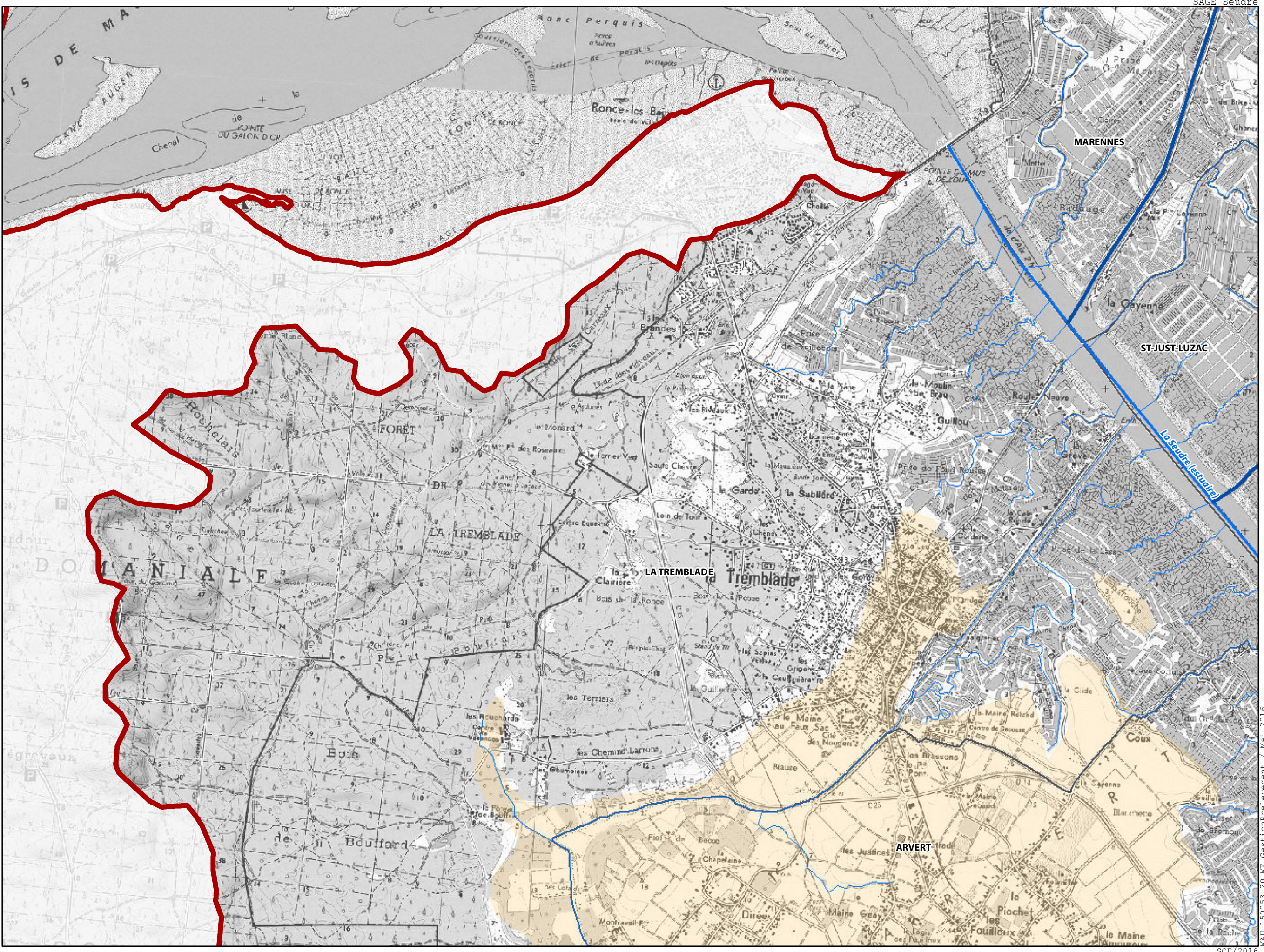
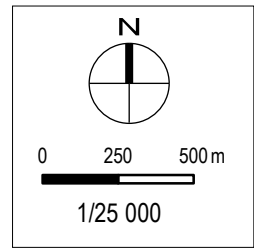
-  Périmètre du SAGE
-  Communes
-  Cours d'eau (hors masse d'eau cours d'eau)

Masses d'eau concernées par la règle 3

-  Masses d'eau cours d'eau
-  Calcaires, grès et sables de l'infra-cénomarien/cénomarien libre
-  Calcaires, grès et sables du turonien-coniacien libre
-  Calcaires et calcaires mameux du santorien-campanien






Sources, références :
BD Carto, BD Carthage, DREAL, SMASS






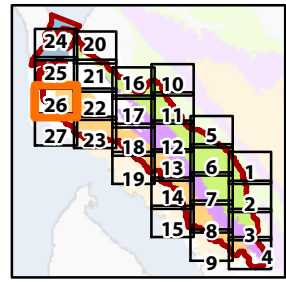
SAGE Seudre

Atlas des masses d'eau concernées par la règle 3

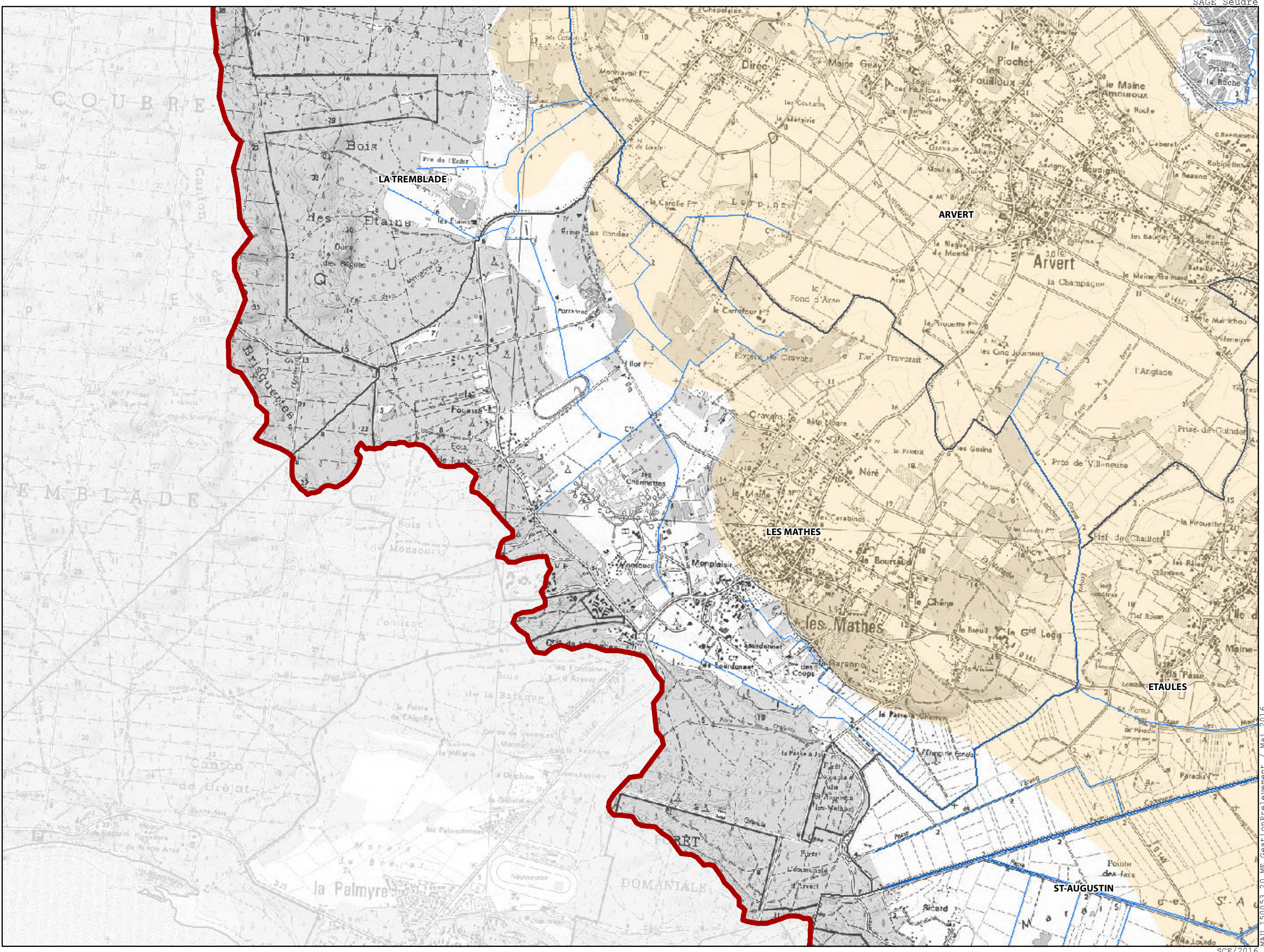
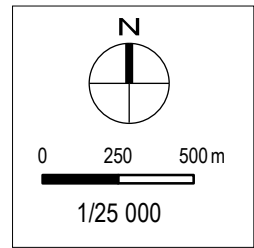
-  Périmètre du SAGE
-  Communes
-  Cours d'eau (hors masse d'eau cours d'eau)

Masses d'eau concernées par la règle 3

-  Masses d'eau cours d'eau
-  Calcaires, grès et sables de l'infra-cénomarien/cénomarien libre
-  Calcaires, grès et sables du turonien-coniacien libre
-  Calcaires et calcaires mameux du santorien-campanien






Sources, références :
BD Carto, BD Carthage, DREAL, SMASS






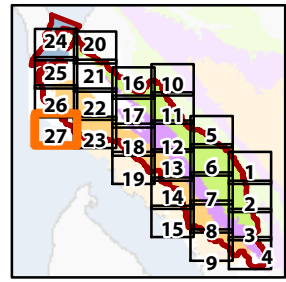
SAGE Seudre

Atlas des masses d'eau concernées par la règle 3

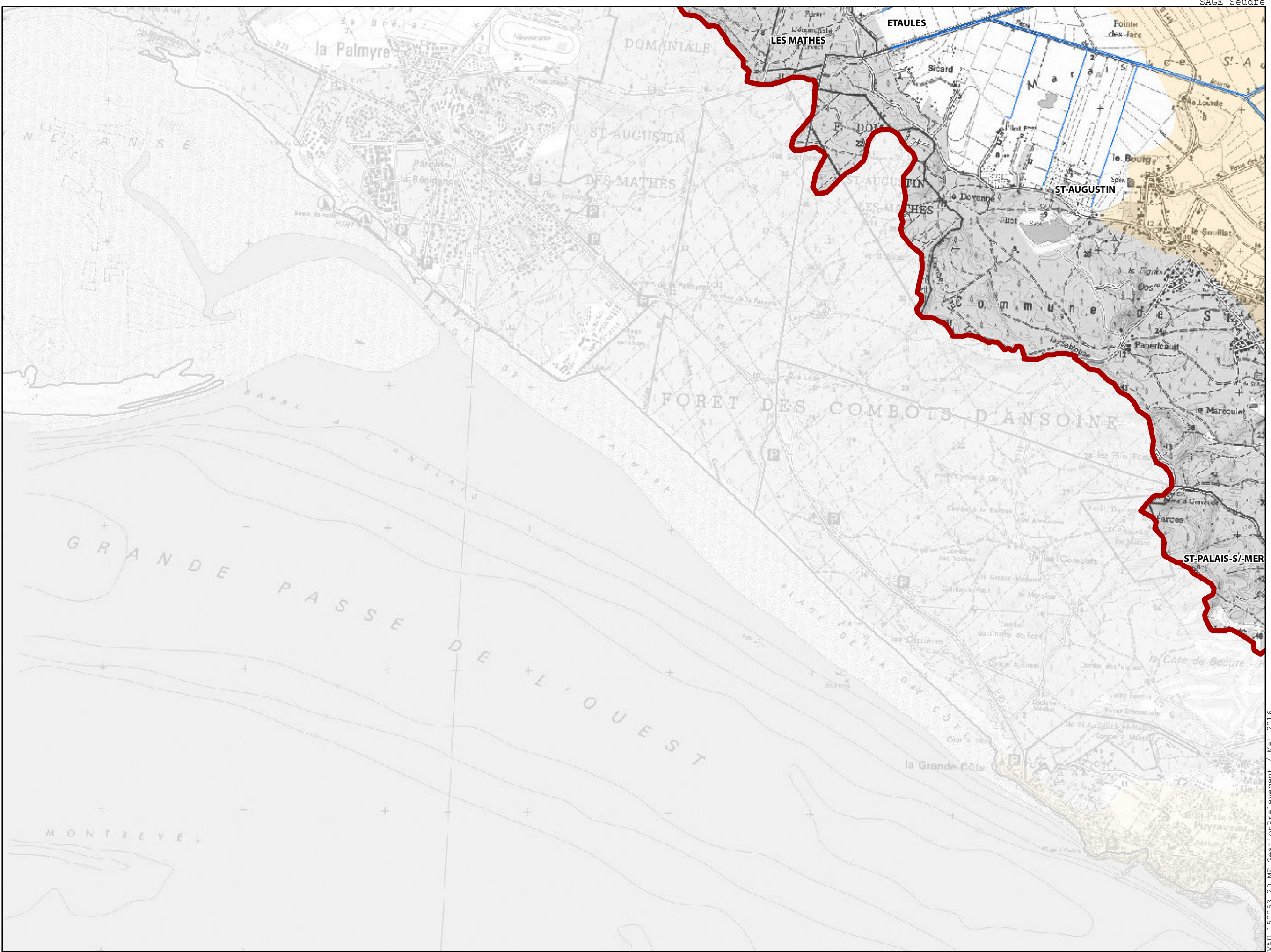
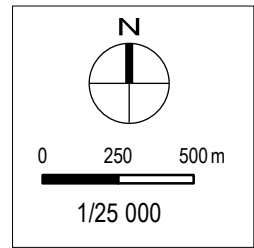
-  Périmètre du SAGE
-  Communes
-  Cours d'eau (hors masse d'eau cours d'eau)

Masses d'eau concernées par la règle 3

-  Masses d'eau cours d'eau
-  Calcaires, grès et sables de l'infra-cénomarien/cénomarien libre
-  Calcaires, grès et sables du turonien-coniacien libre
-  Calcaires et calcaires mameux du santorien-campanien



Sources, références :
BD Carto, BD Carthage, DREAL, SMASS



4 Ressources souterraines concernées par la règle 4

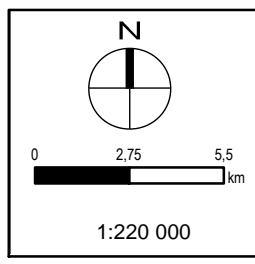
SAGE Seudre

Ressources souterraines visées par la règle 4

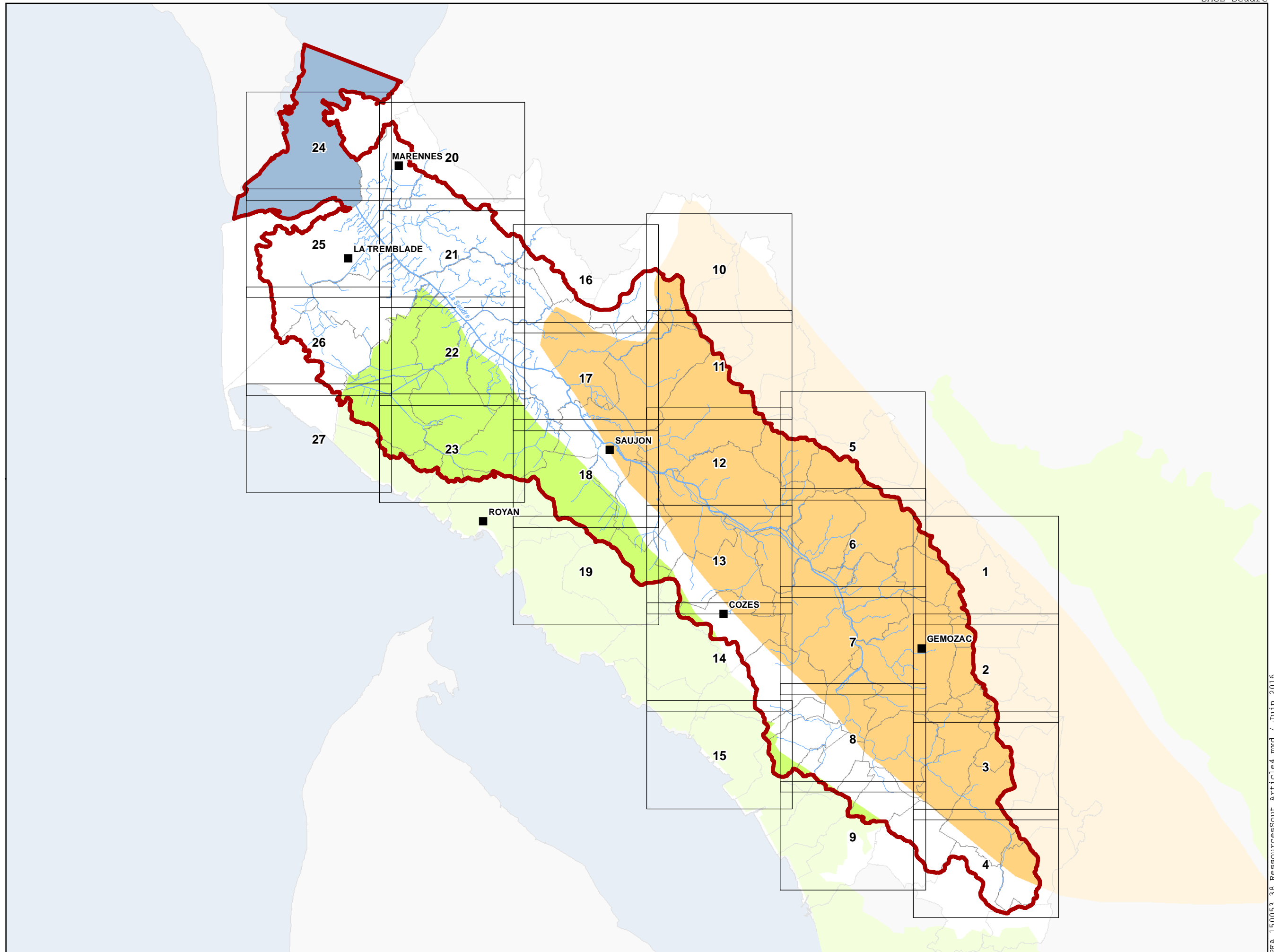
- Périmètre du SAGE
- Limites communales
- Villes principales
- Cours d'eau

- Aquifère captif turonien conacien
- Aquifère multicouche captif argilo-sableux de l'infra-cénomannien / cénomannien inférieur

Planches de l'atlas









Sources, références :
 BD Carto, BD Carthage, DREAL,
 SMASS, Syndicat des Eaux de
 Charente-Maritime

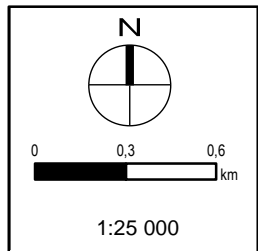
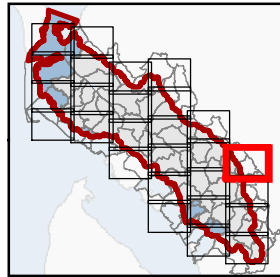


SAGE Seudre

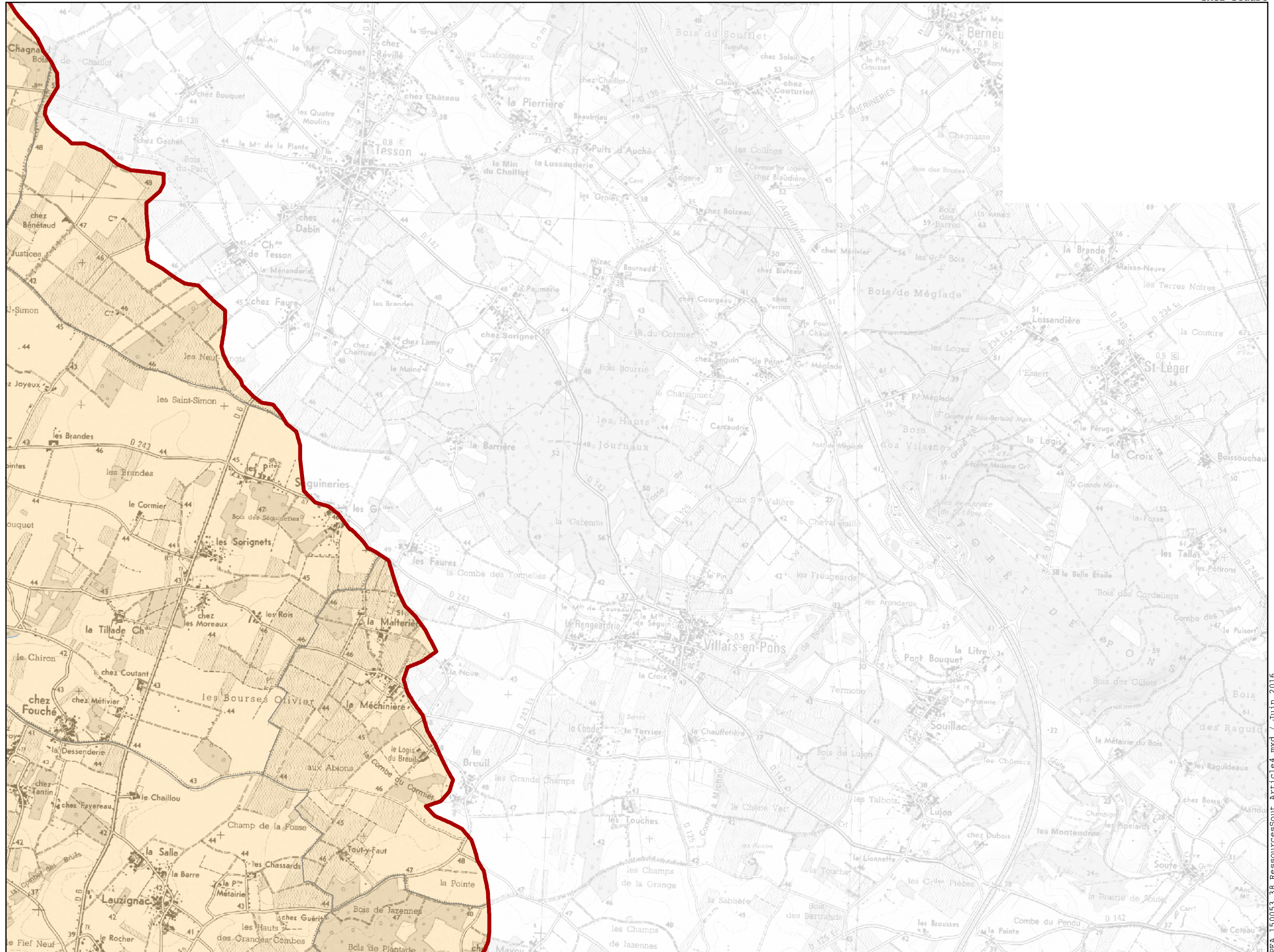
Ressources souterraines visées par la règle 4

-  Périmètre du SAGE
-  Limites communales
-  Villes principales
-  Cours d'eau

-  Aquifère captif turonien conacien
-  Aquifère multicouche captif argilo-sableux de l'infra-cénomanien / cénomanien inférieur









Sources, références :
 BD Carto, BD Carthage, DREAL,
 SMASS, Syndicat des Eaux de
 Charente-Maritime

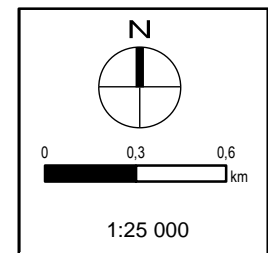
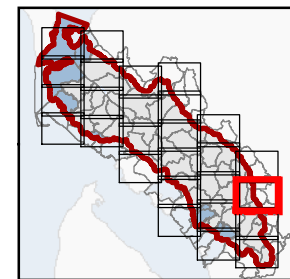


SAGE Seudre

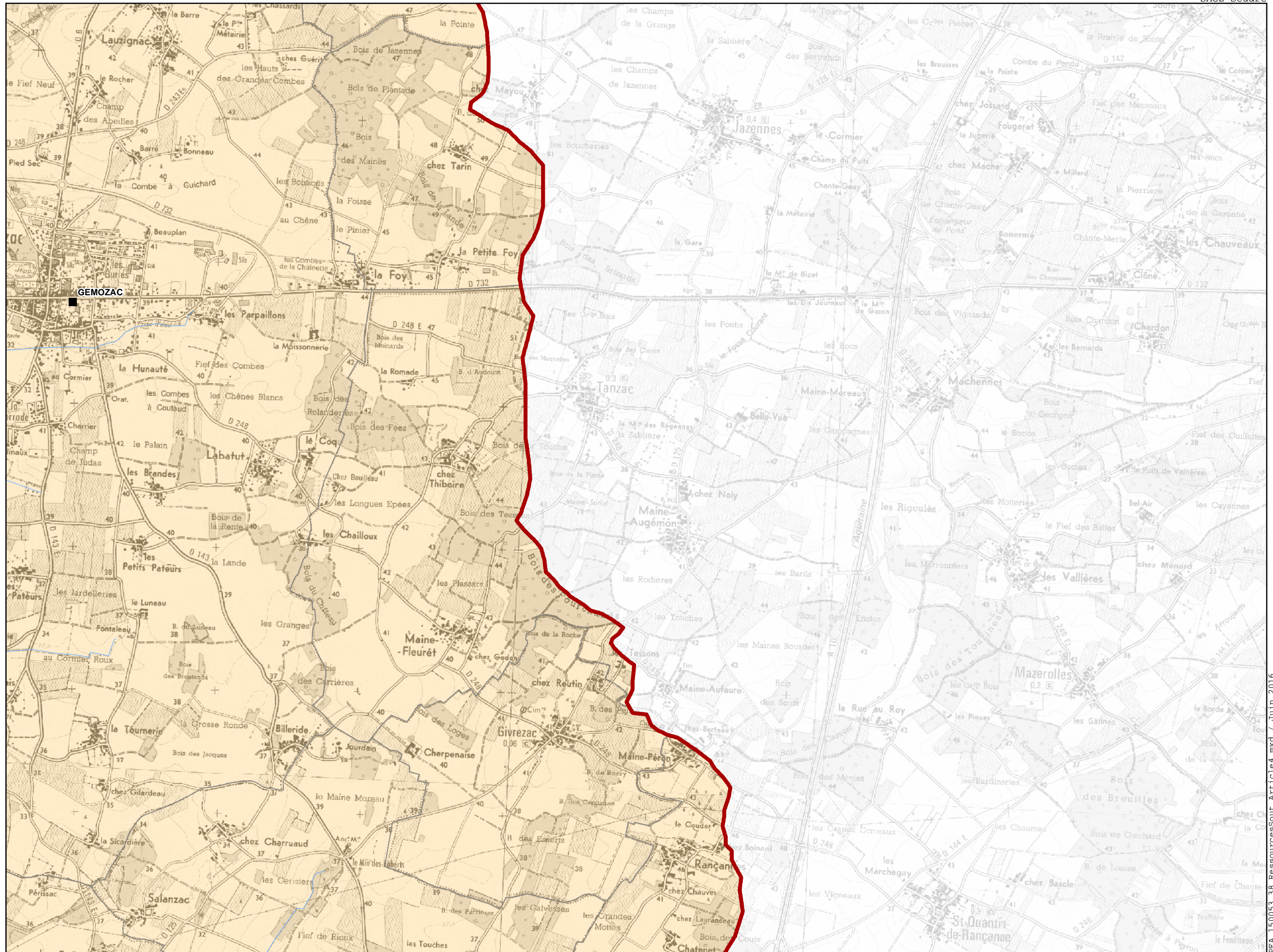
Ressources souterraines visées par la règle 4

-  Périmètre du SAGE
-  Limites communales
-  Villes principales
-  Cours d'eau

-  Aquifère captif turonien conacien
-  Aquifère multicouche captif argilo-sableux de l'infra-cénomannien / cénomannien inférieur









Sources, références :
 BD Carto, BD Carthage, DREAL,
 SMASS, Syndicat des Eaux de
 Charente-Maritime

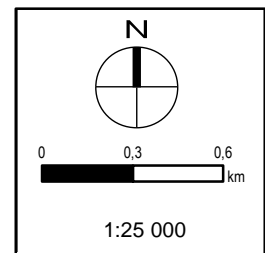
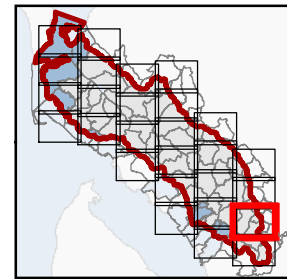


SAGE Seudre

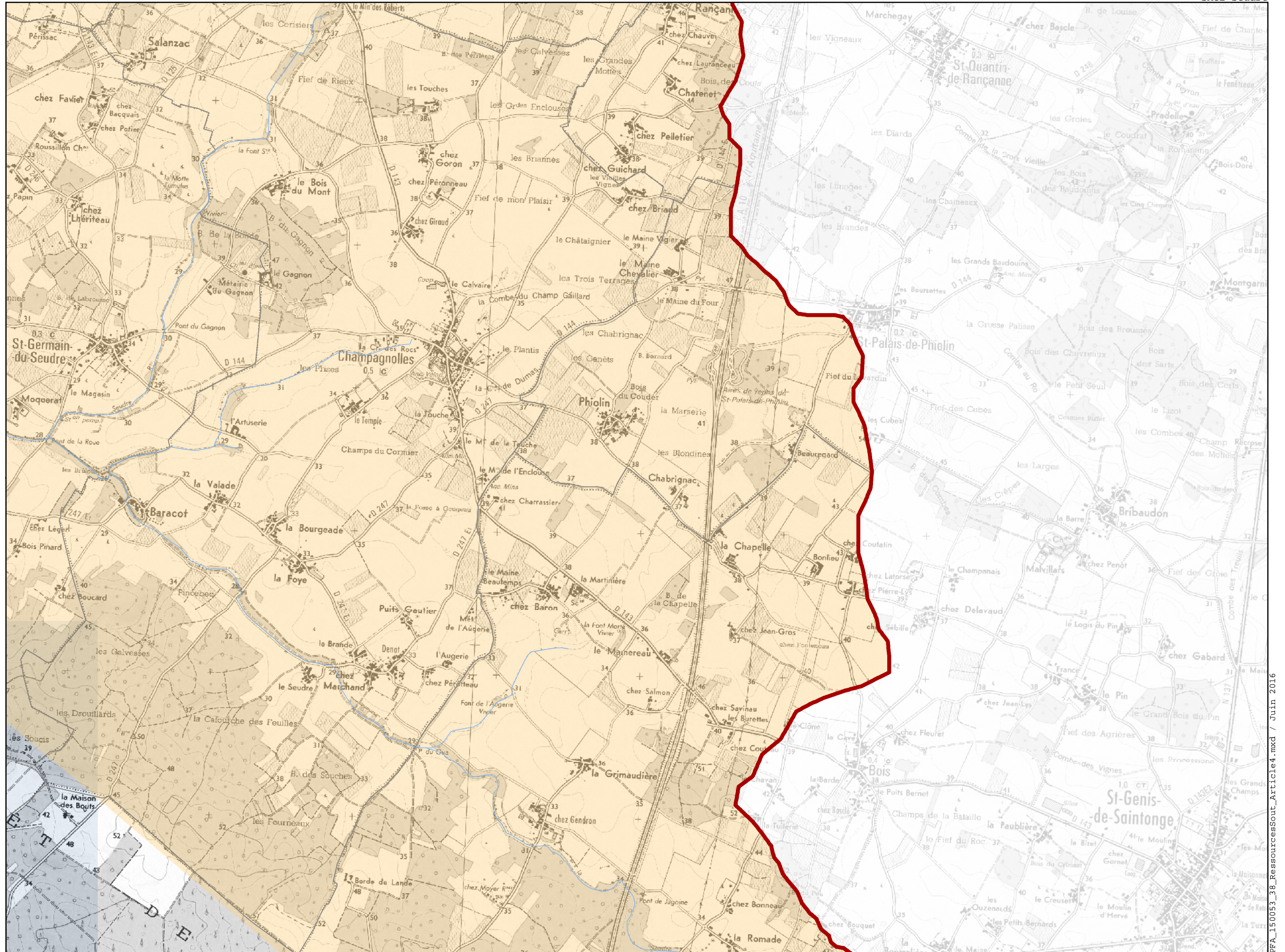
Ressources souterraines visées par la règle 4

-  Périmètre du SAGE
-  Limites communales
-  Villes principales
-  Cours d'eau

-  Aquifère captif turonien conacien
-  Aquifère multicouche captif argilo-sableux de l'infra-cénomannien / cénomannien inférieur









Sources, références :
 BD Carto, BD Carthage, DREAL,
 SMASS, Syndicat des Eaux de
 Charente-Maritime

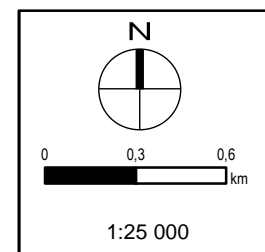
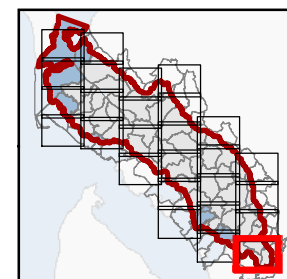


SAGE Seudre

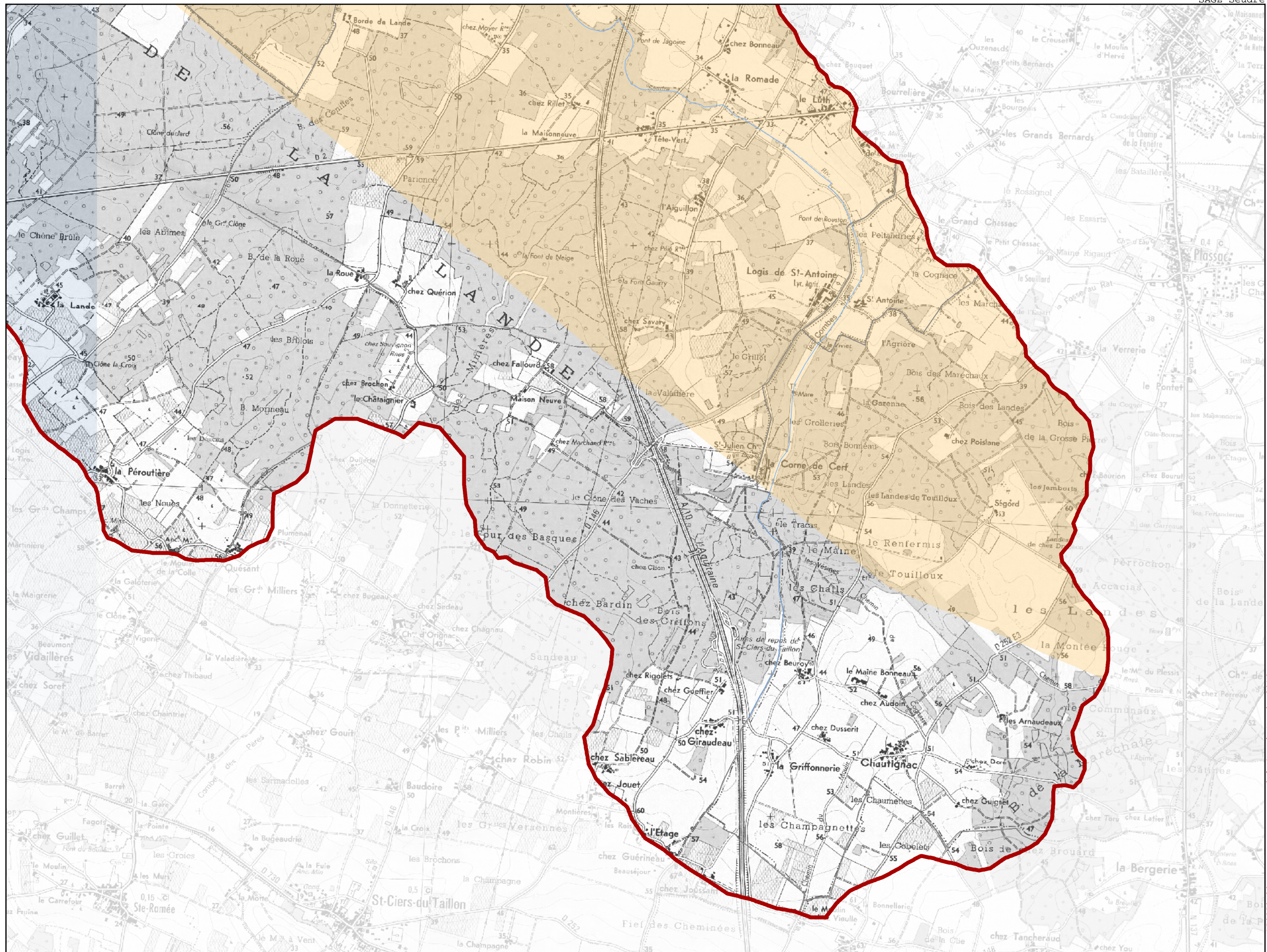
Ressources souterraines visées par la règle 4

-  Périmètre du SAGE
-  Limites communales
-  Villes principales
-  Cours d'eau

-  Aquifère captif turonien conacien
-  Aquifère multicouche captif argilo-sableux de l'infra-cénomaniens / cénomaniens inférieur



Sources, références :
 BD Carto, BD Carthage, DREAL,
 SMASS, Syndicat des Eaux de
 Charente-Maritime

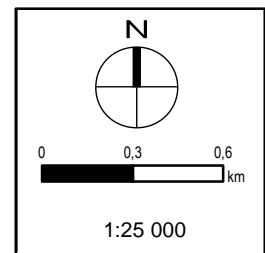
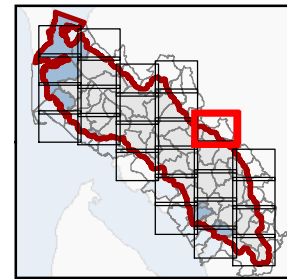


SAGE Seudre

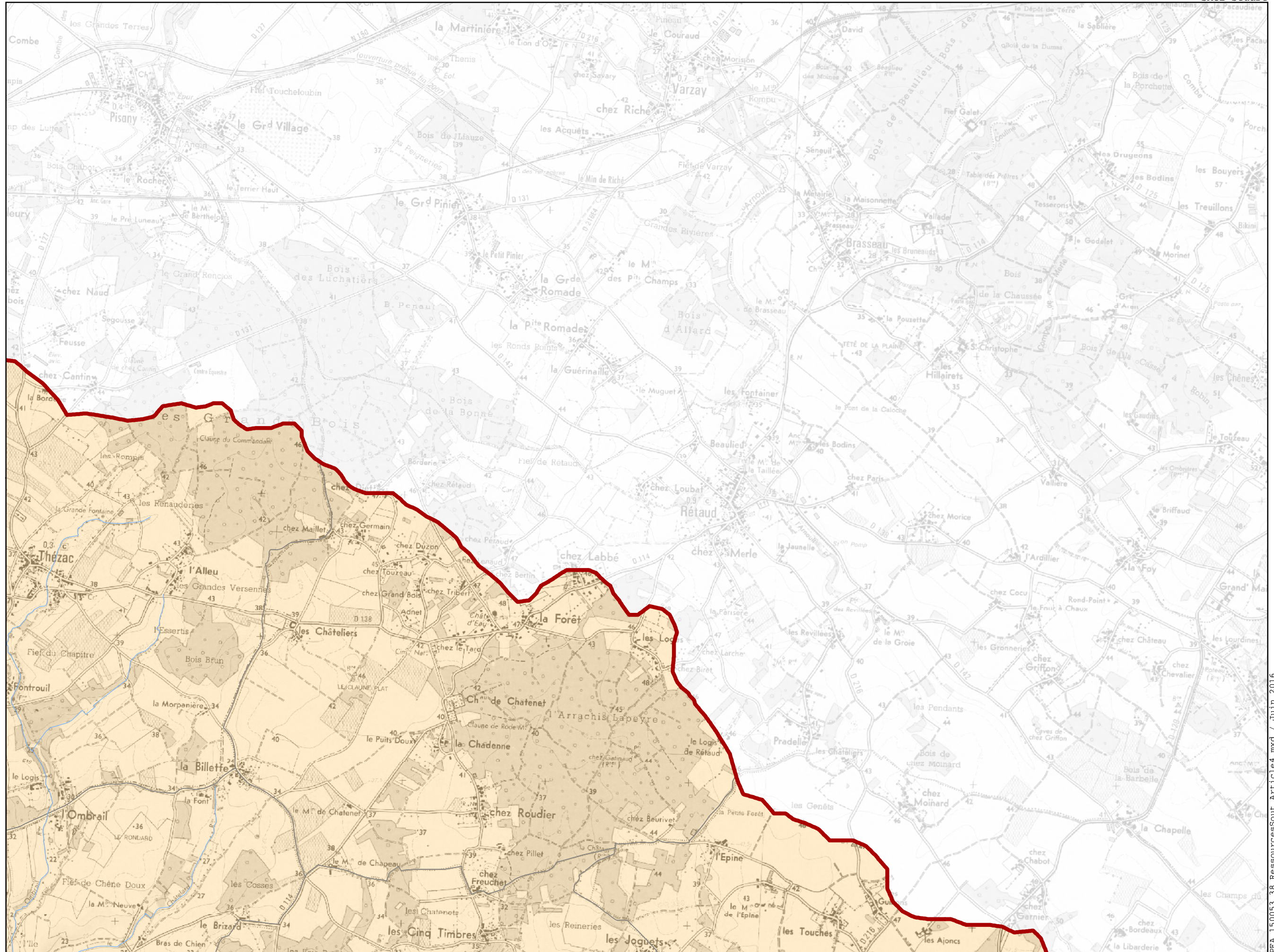
Ressources souterraines visées par la règle 4

- Périmètre du SAGE
- Limites communales
- Villes principales
- Cours d'eau

- Aquifère captif turonien conacien
- Aquifère multicouche captif argilo-sableux de l'infra-cénomannien / cénomannien inférieur









Sources, références :
 BD Carto, BD Carthage, DREAL,
 SMASS, Syndicat des Eaux de
 Charente-Maritime

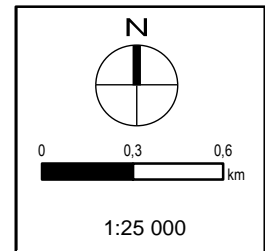
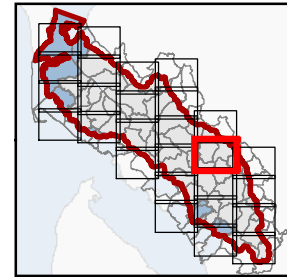


SAGE Seudre

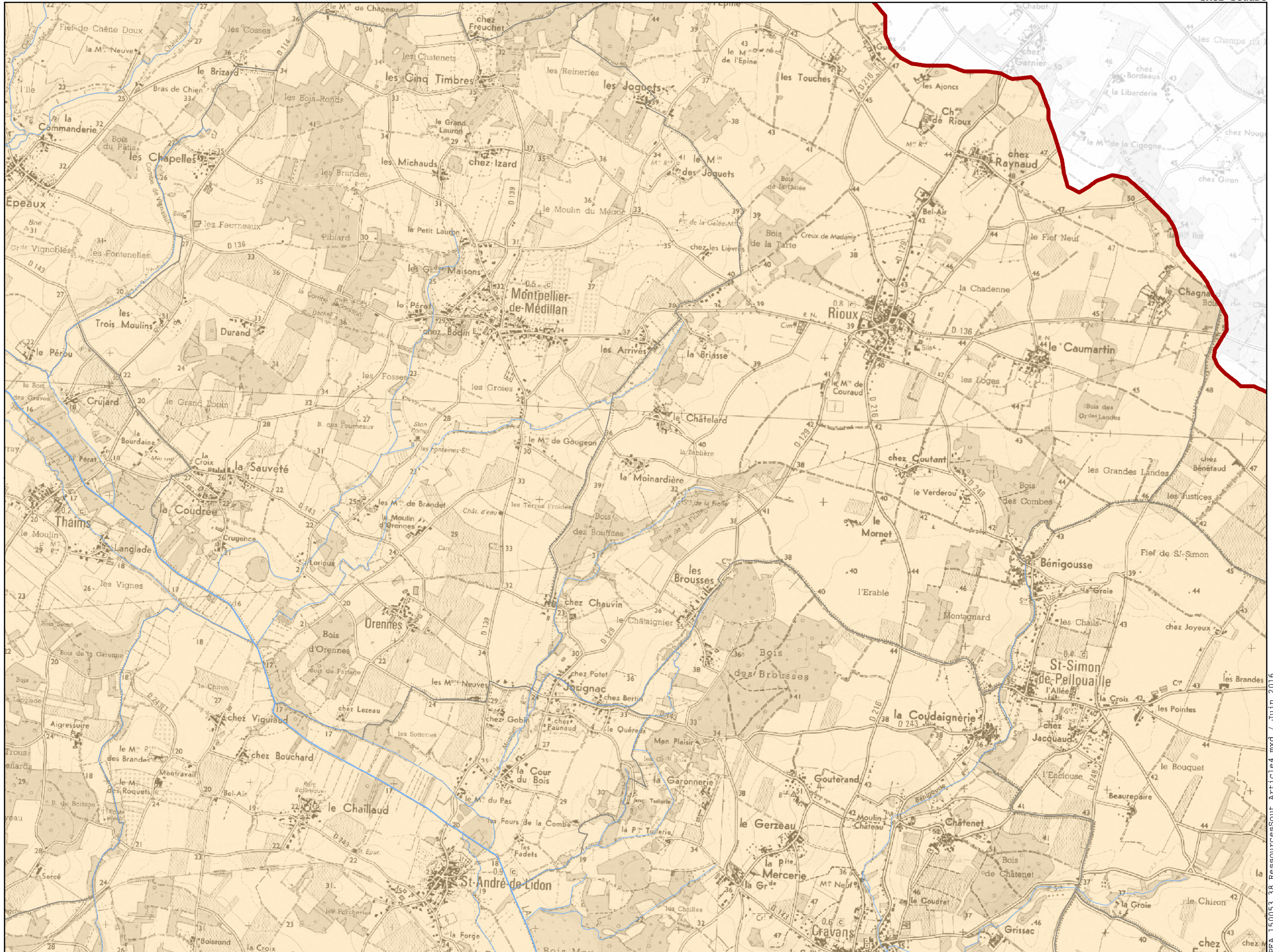
Ressources souterraines visées par la règle 4

-  Périmètre du SAGE
-  Limites communales
-  Villes principales
-  Cours d'eau

-  Aquifère captif turonien conacien
-  Aquifère multicouche captif argilo-sableux de l'infra-cénomannien / cénomannien inférieur









Sources, références :
 BD Carto, BD Carthage, DREAL,
 SMASS, Syndicat des Eaux de
 Charente-Maritime

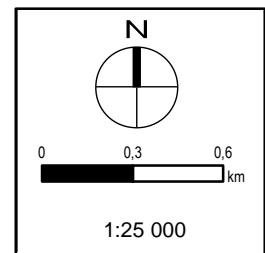
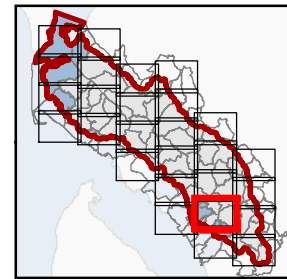


SAGE Seudre

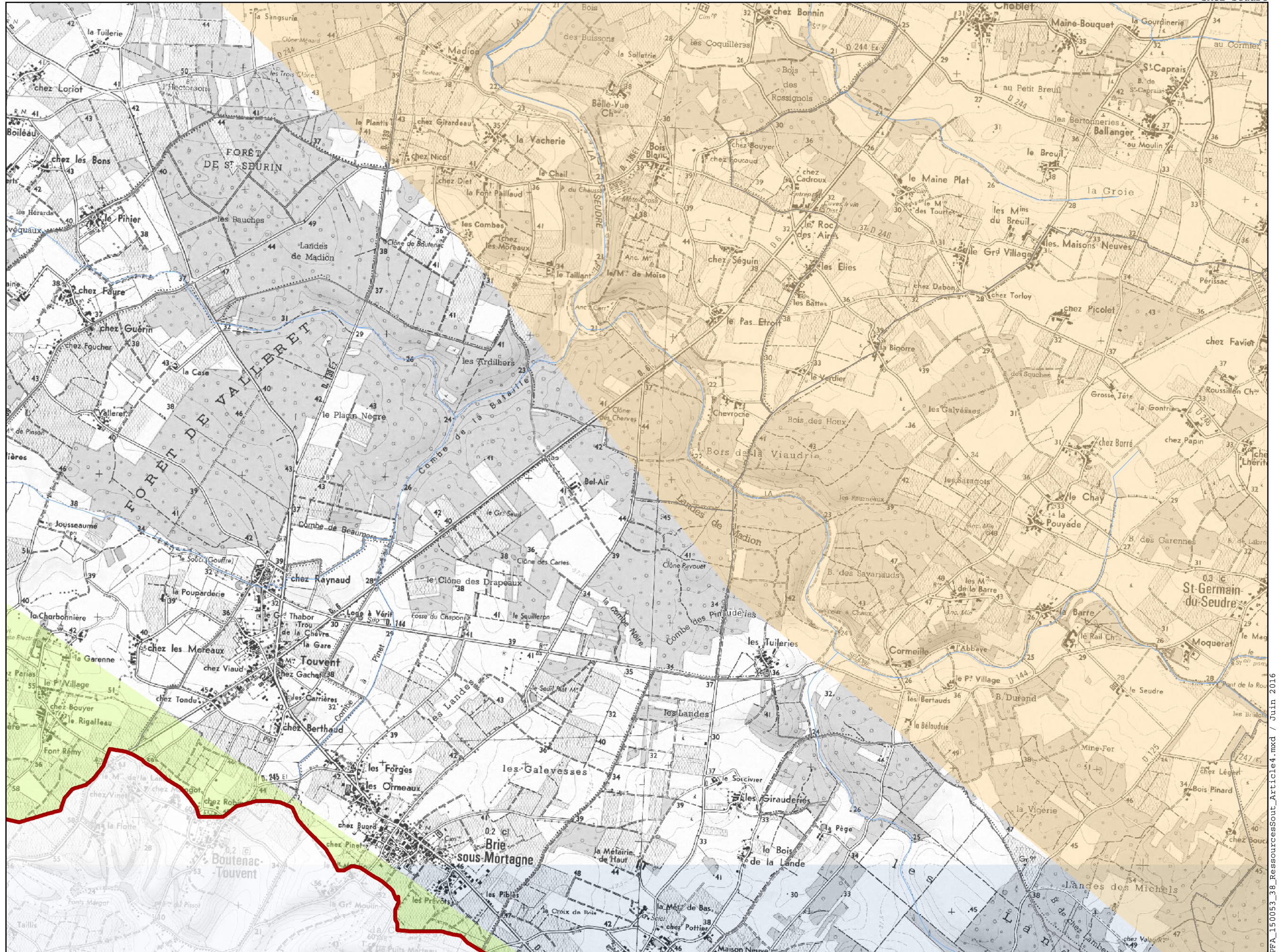
Ressources souterraines visées par la règle 4

-  Périmètre du SAGE
-  Limites communales
-  Villes principales
-  Cours d'eau

-  Aquifère captif turonien conacien
-  Aquifère multicouche captif argilo-sableux de l'infra-cénomannien / cénomannien inférieur









Sources, références :
 BD Carto, BD Carthage, DREAL,
 SMASS, Syndicat des Eaux de
 Charente-Maritime

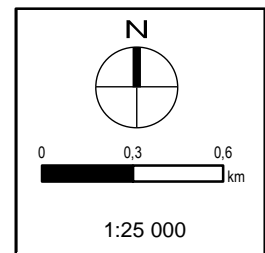
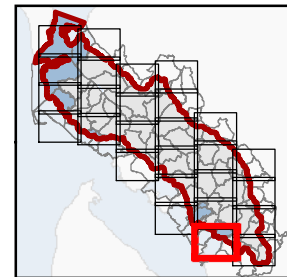


SAGE Seudre

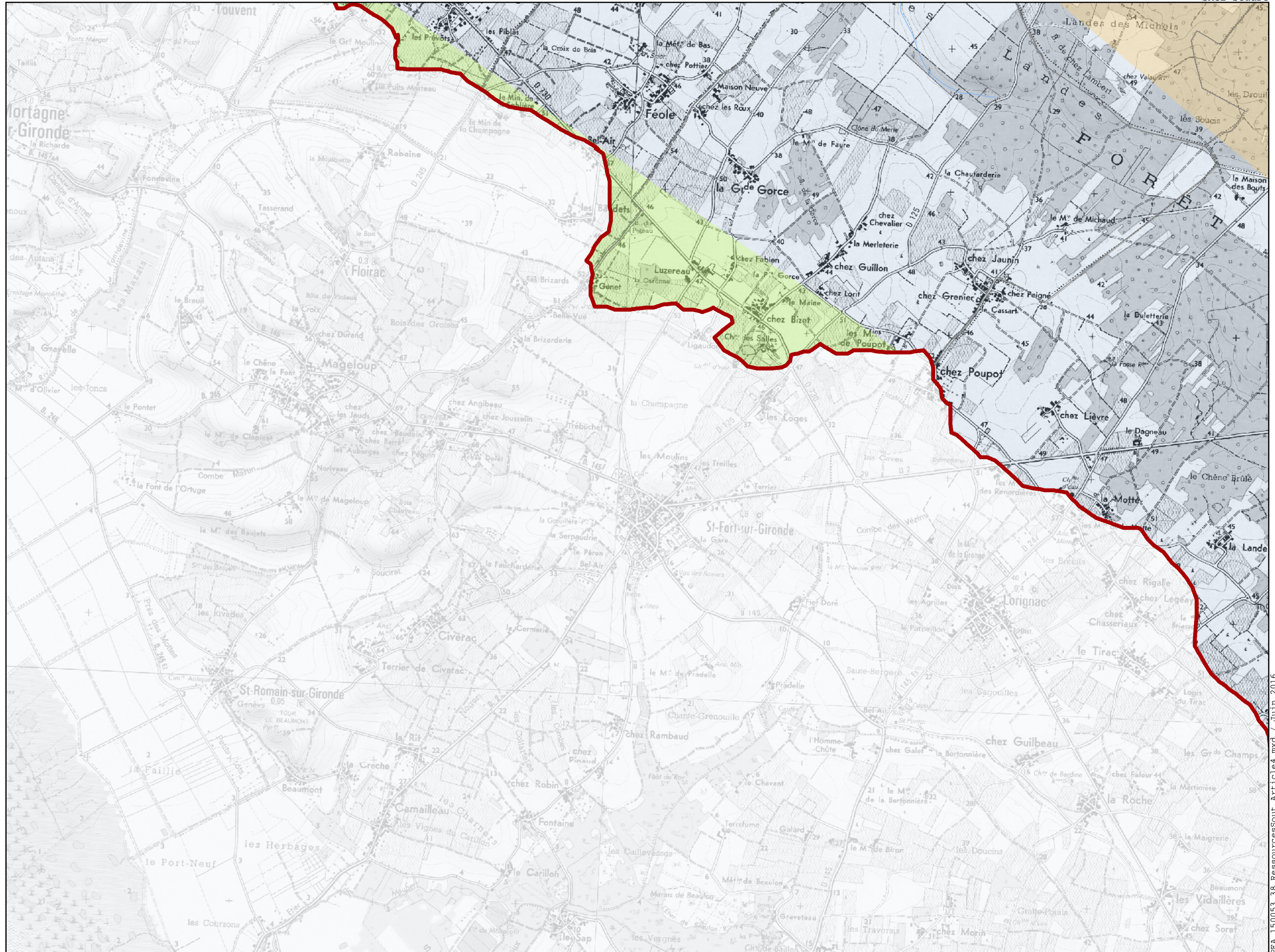
Ressources souterraines visées par la règle 4

-  Périmètre du SAGE
-  Limites communales
-  Villes principales
-  Cours d'eau

-  Aquifère captif turonien conacien
-  Aquifère multicouche captif argilo-sableux de l'infra-cénomannien / cénomannien inférieur









Sources, références :
 BD Carto, BD Carthage, DREAL,
 SMASS, Syndicat des Eaux de
 Charente-Maritime

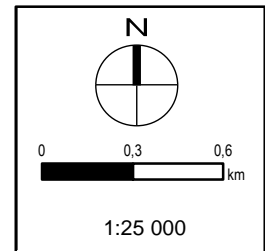
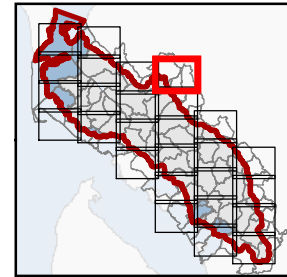


SAGE Seudre

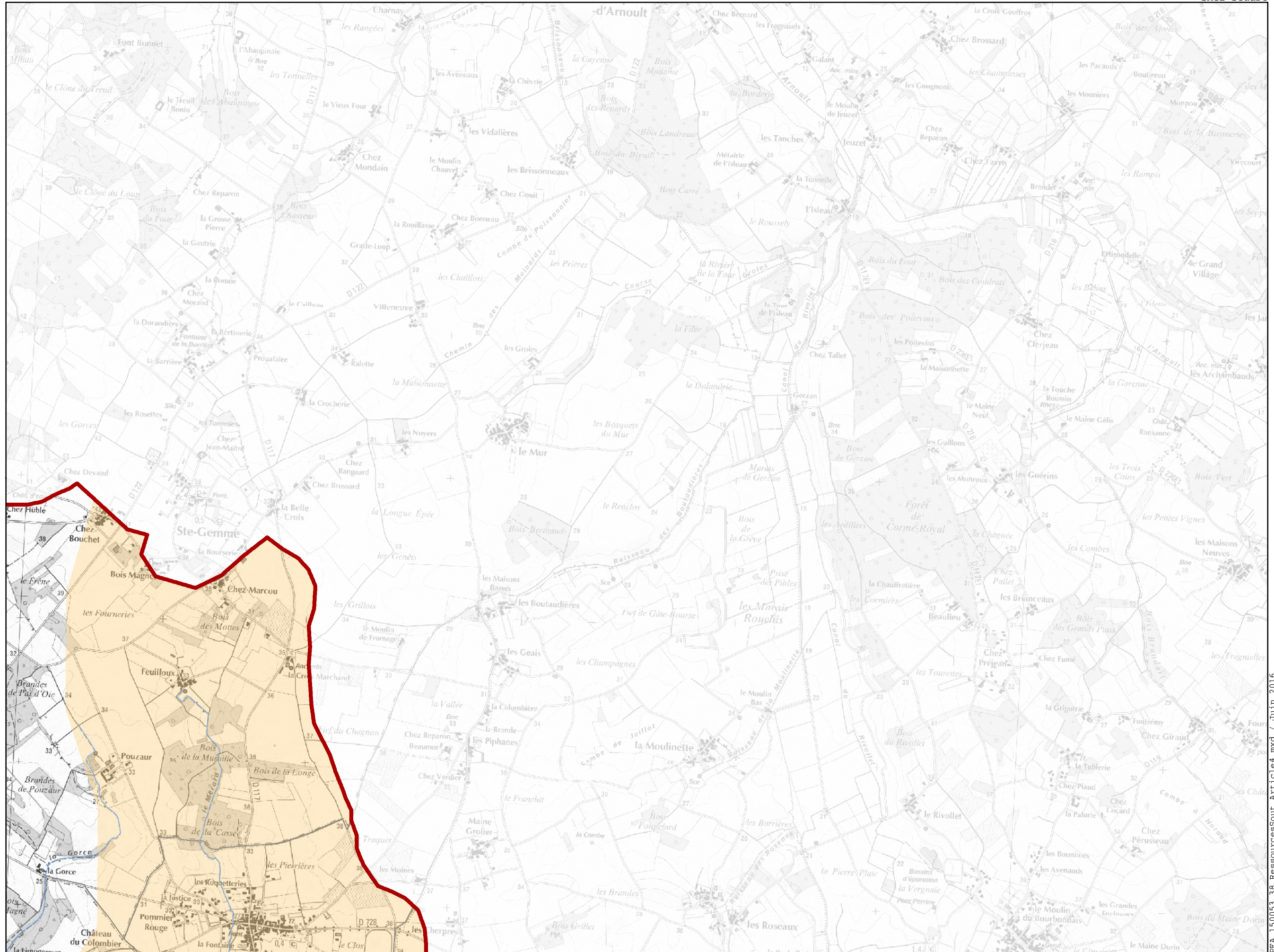
Ressources souterraines visées par la règle 4

-  Périmètre du SAGE
-  Limites communales
-  Villes principales
-  Cours d'eau

-  Aquifère captif turonien conacien
-  Aquifère multicouche captif argilo-sableux de l'infra-cénomannien / cénomannien inférieur









Sources, références :
 BD Carthage, DREAL,
 SMASS, Syndicat des Eaux de
 Charente-Maritime

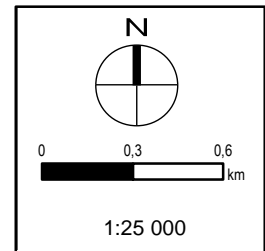
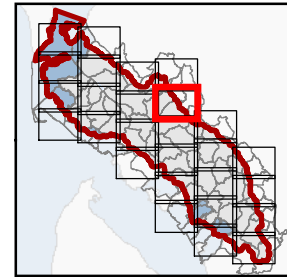


SAGE Seudre

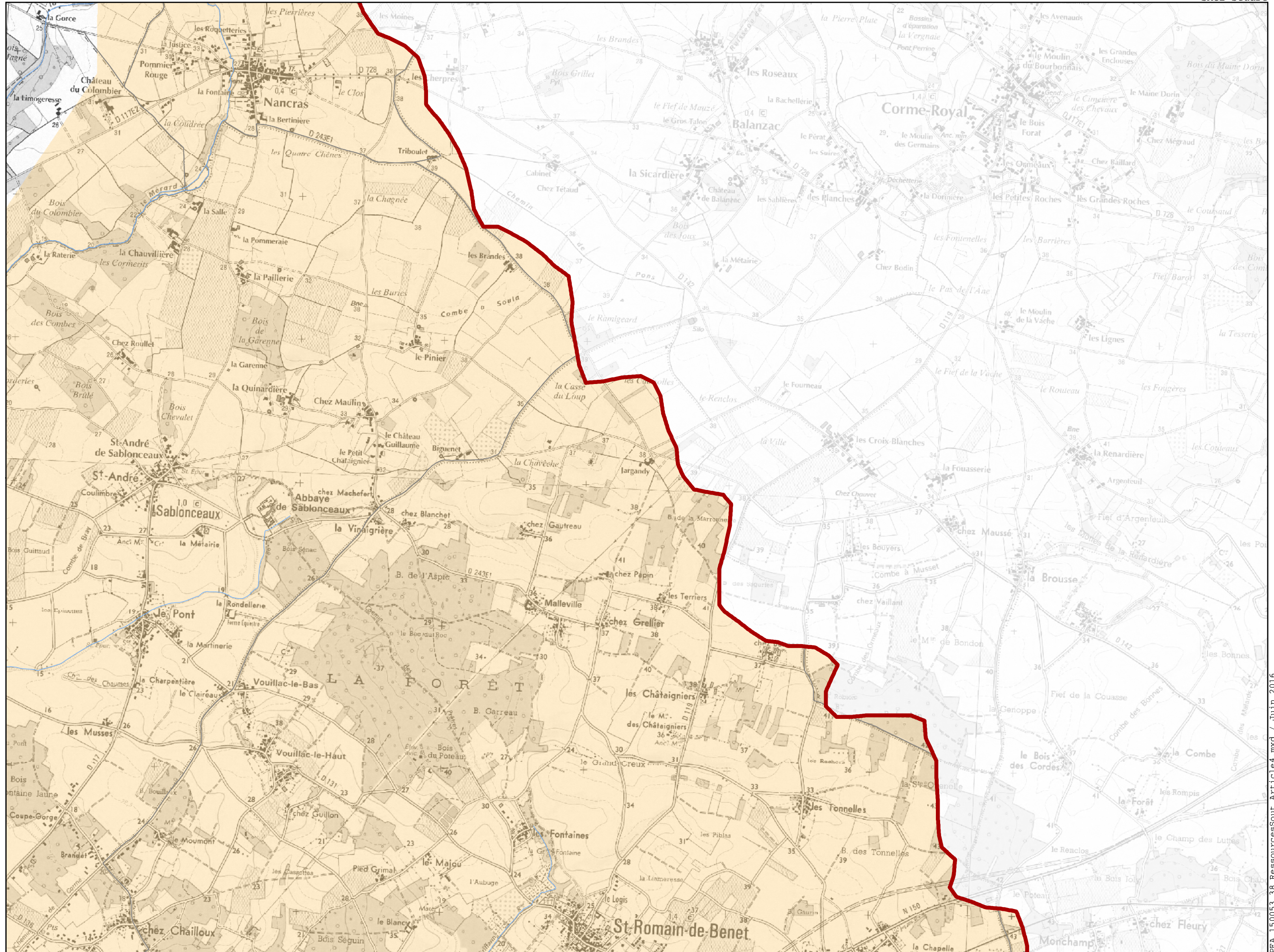
Ressources souterraines visées par la règle 4

-  Périmètre du SAGE
-  Limites communales
-  Villes principales
-  Cours d'eau

-  Aquifère captif turonien conacien
-  Aquifère multicouche captif argilo-sableux de l'infra-cénomannien / cénomannien inférieur









Sources, références :
 BD Carto, BD Carthage, DREAL,
 SMASS, Syndicat des Eaux de
 Charente-Maritime

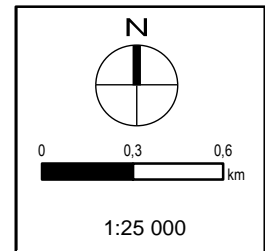
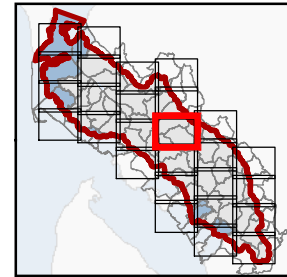


SAGE Seudre

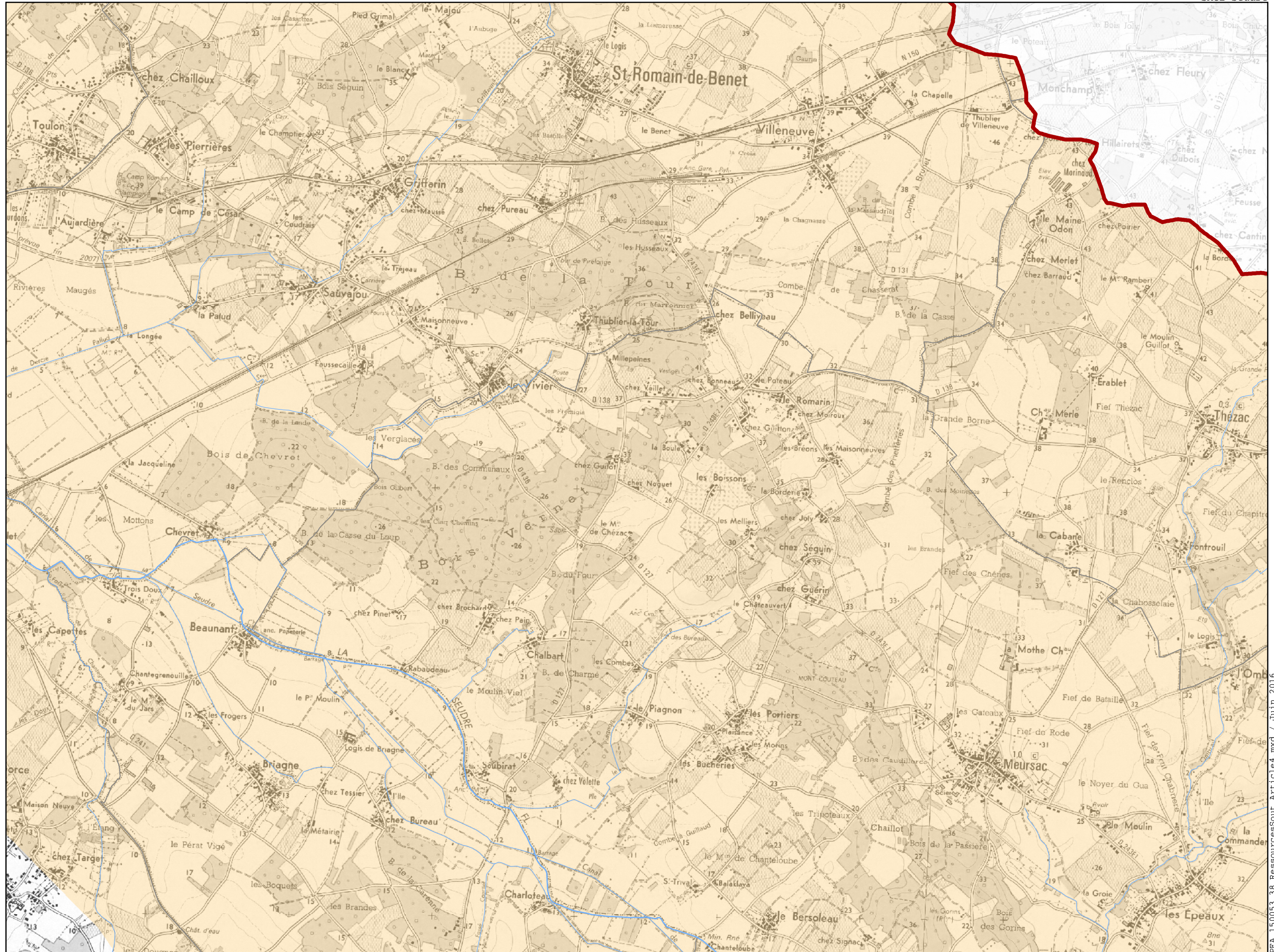
Ressources souterraines visées par la règle 4

-  Périmètre du SAGE
-  Limites communales
-  Villes principales
-  Cours d'eau

-  Aquifère captif turonien conacien
-  Aquifère multicouche captif argilo-sableux de l'infra-cénomannien / cénomannien inférieur









Sources, références :
 BD Carto, BD Carthage, DREAL,
 SMASS, Syndicat des Eaux de
 Charente-Maritime

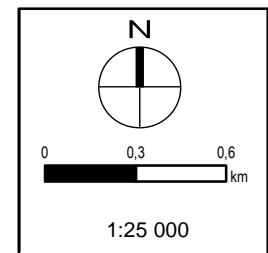
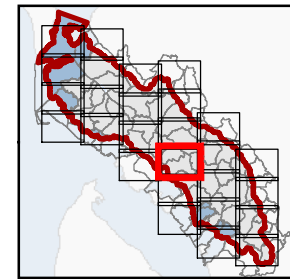


SAGE Seudre

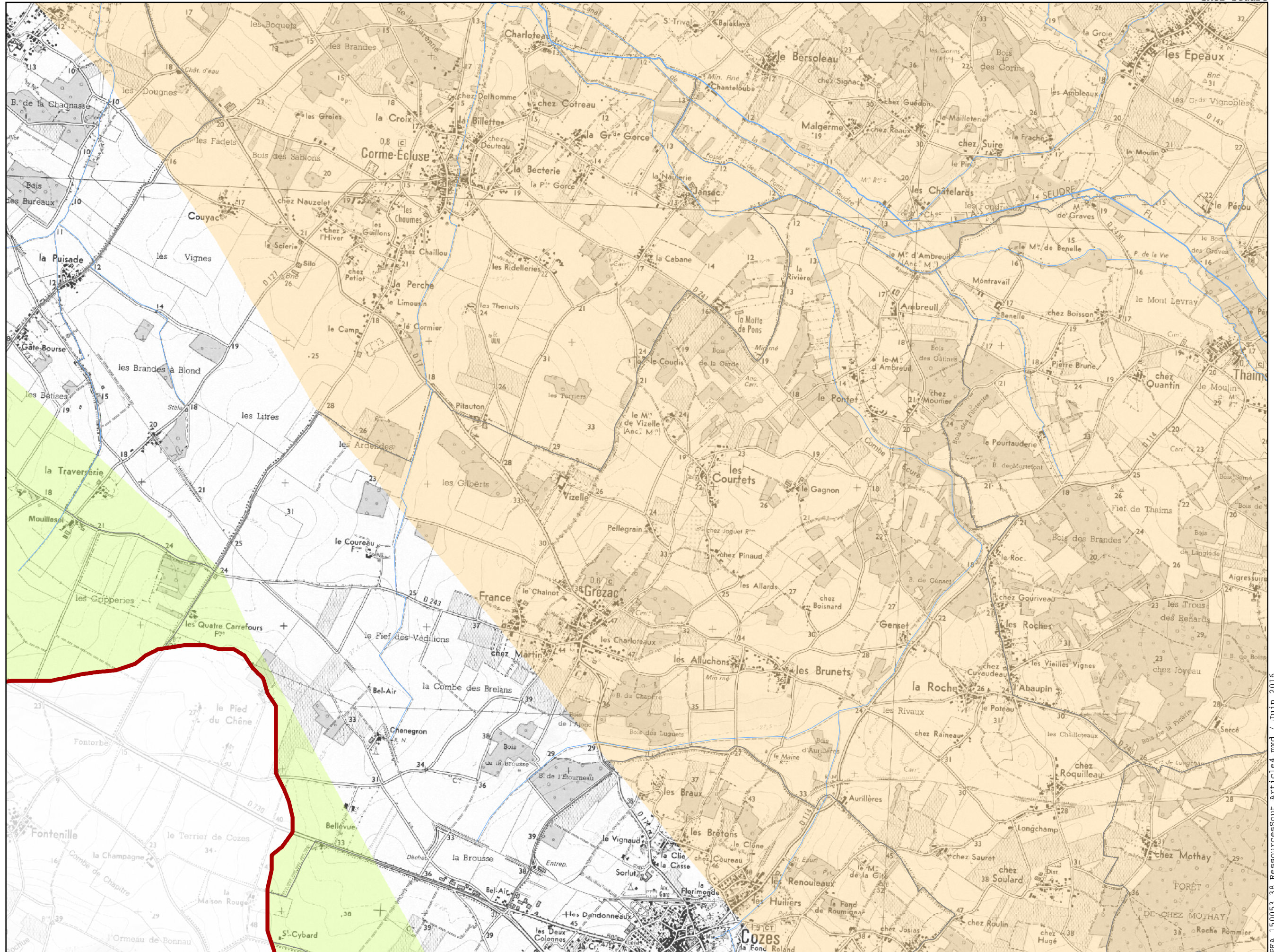
Ressources souterraines visées par la règle 4

-  Périmètre du SAGE
-  Limites communales
-  Villes principales
-  Cours d'eau

-  Aquifère captif turonien conacien
-  Aquifère multicouche captif argilo-sableux de l'infra-cénomannien / cénomannien inférieur









Sources, références :
 BD Carto, BD Carthage, DREAL,
 SMASS, Syndicat des Eaux de
 Charente-Maritime

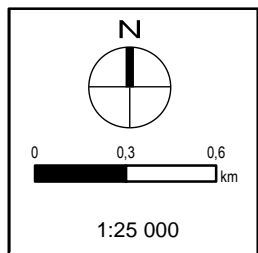
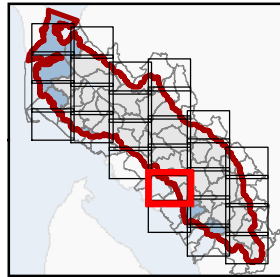


SAGE Seudre

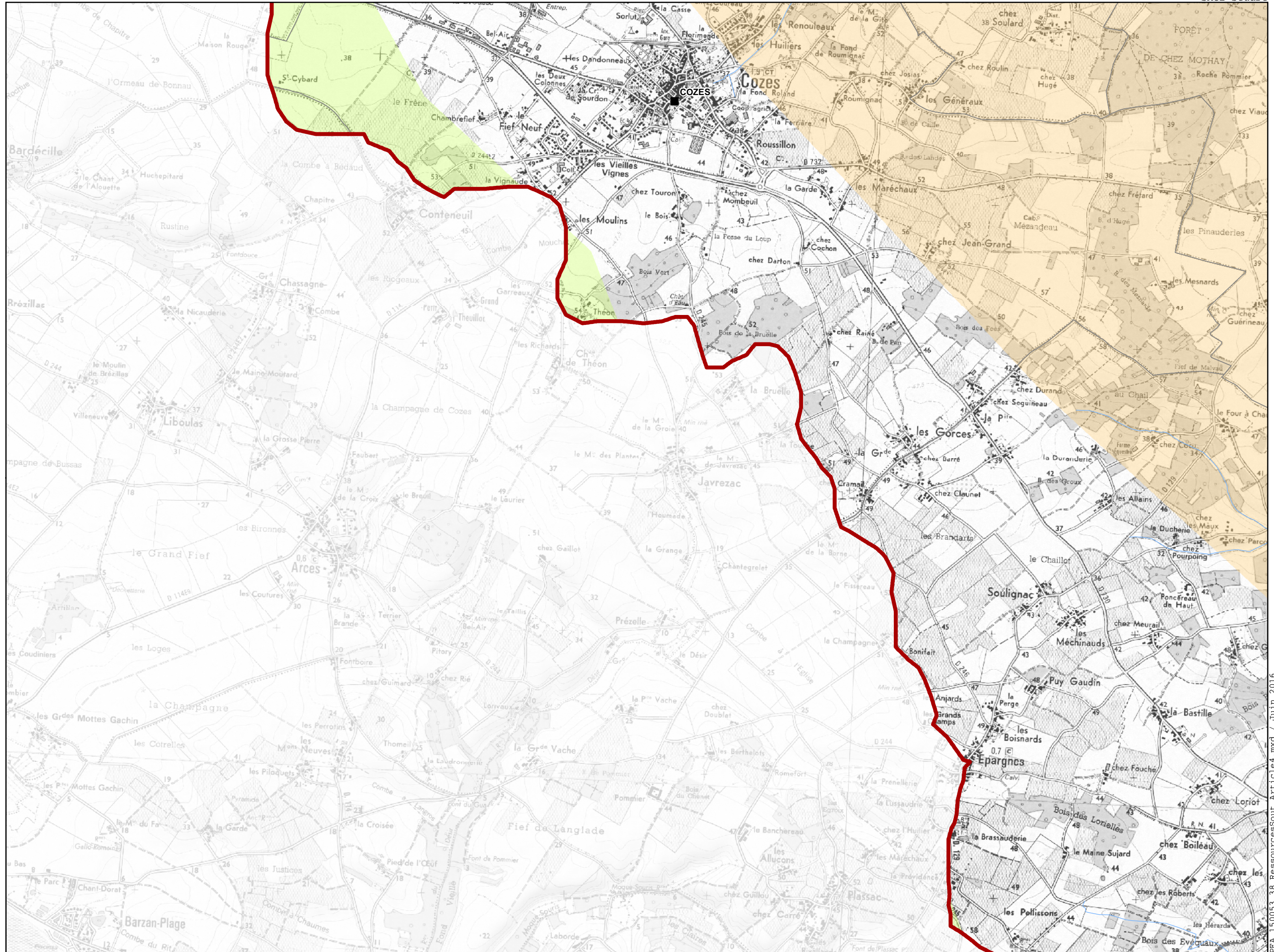
Ressources souterraines visées par la règle 4

-  Périmètre du SAGE
-  Limites communales
-  Villes principales
-  Cours d'eau

-  Aquifère captif turonien conacien
-  Aquifère multicouche captif argilo-sableux de l'infra-cénomannien / cénomannien inférieur









Sources, références :
 BD Carto, BD Carthage, DREAL,
 SMASS, Syndicat des Eaux de
 Charente-Maritime

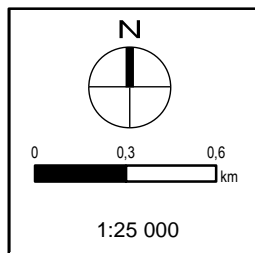
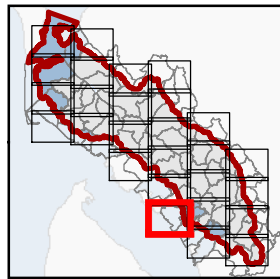


SAGE Seudre

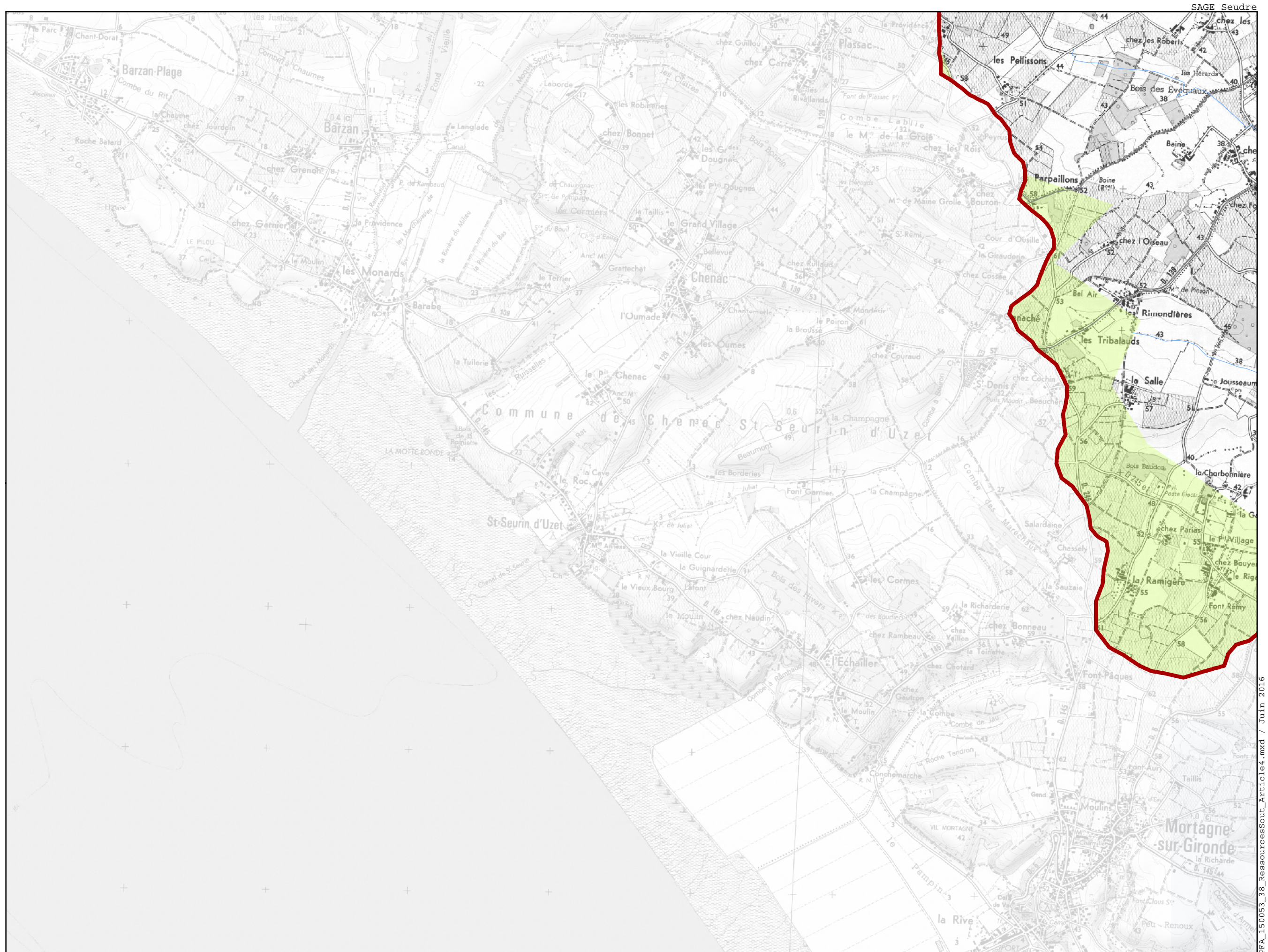
Ressources souterraines visées par la règle 4

-  Périmètre du SAGE
-  Limites communales
-  Villes principales
-  Cours d'eau

-  Aquifère captif turonien conacien
-  Aquifère multicouche captif argilo-sableux de l'infra-cénomannien / cénomannien inférieur









Sources, références :
BD Carto, BD Carthage, DREAL,
SMASS, Syndicat des Eaux de
Charente-Maritime

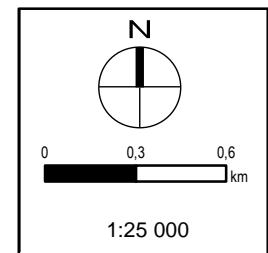
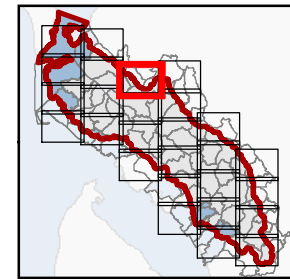


SAGE Seudre

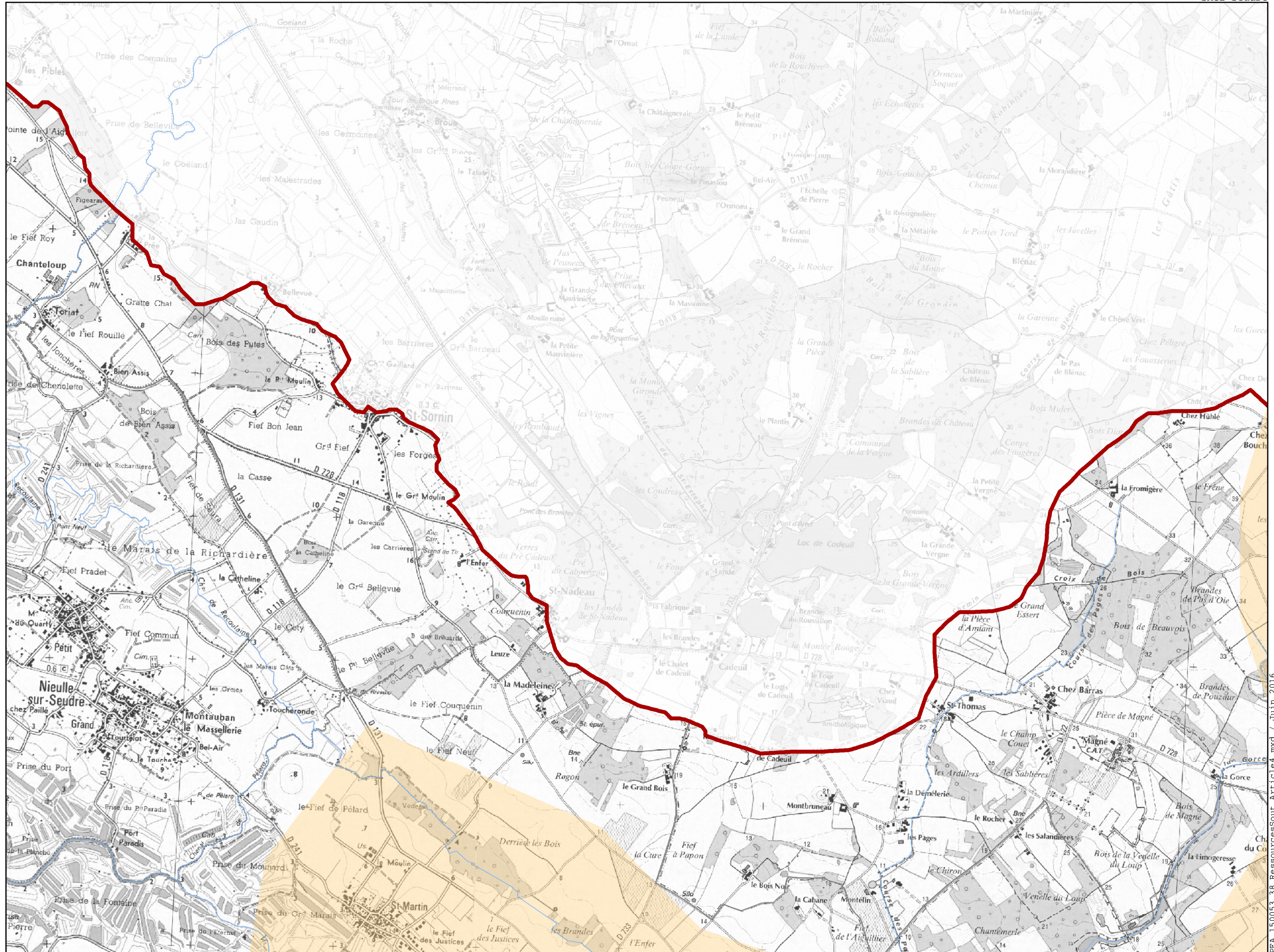
Ressources souterraines visées par la règle 4

-  Périmètre du SAGE
-  Limites communales
-  Villes principales
-  Cours d'eau

-  Aquifère captif turonien conacien
-  Aquifère multicouche captif argilo-sableux de l'infra-cénomannien / cénomannien inférieur



Sources, références :
 BD Carto, BD Carthage, DREAL,
 SMASS, Syndicat des Eaux de
 Charente-Maritime

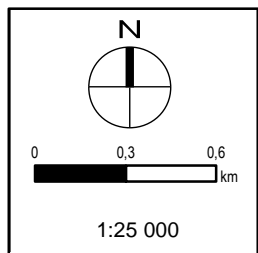
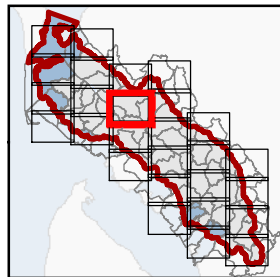


SAGE Seudre

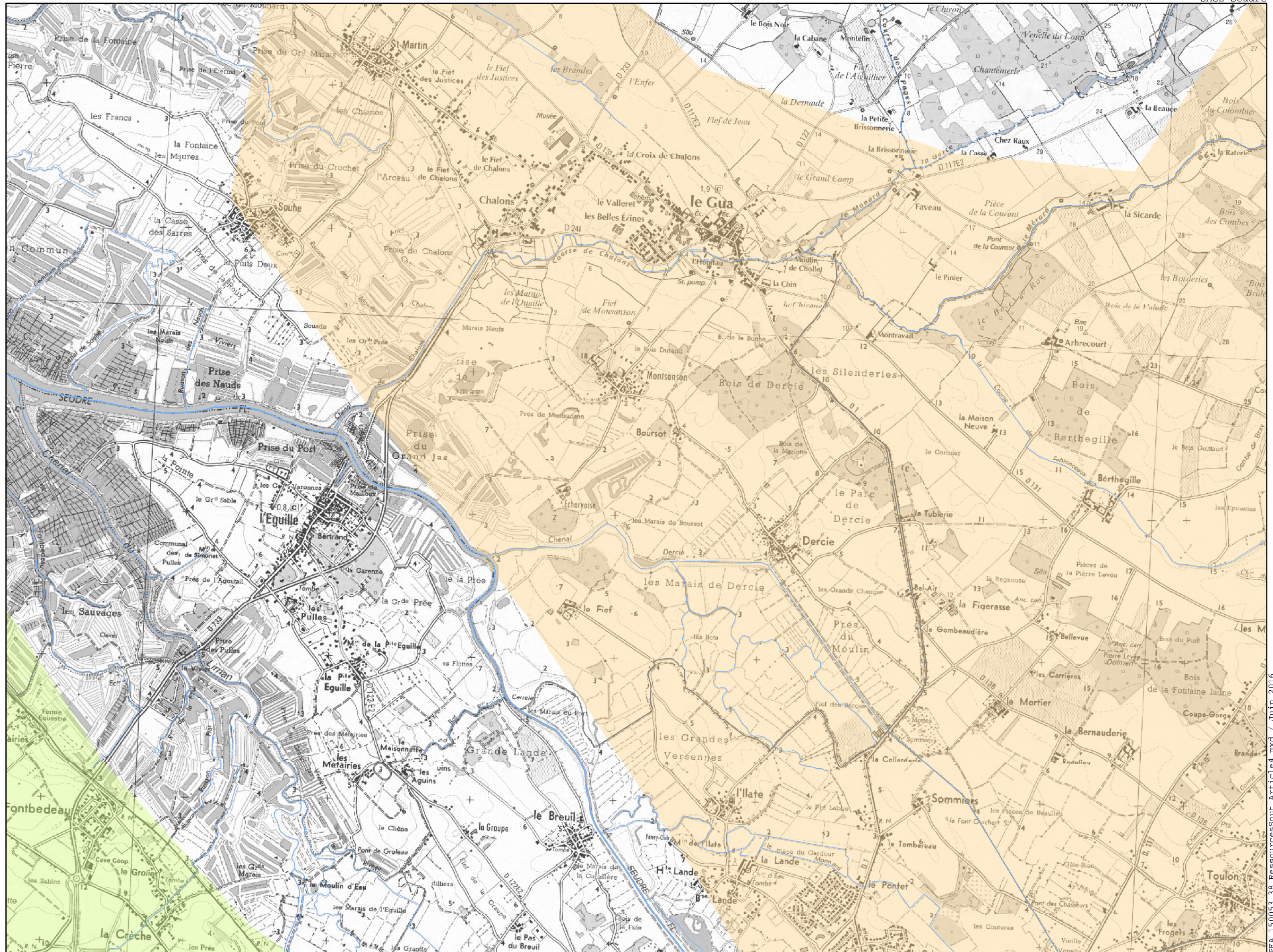
Ressources souterraines visées par la règle 4

- Périmètre du SAGE
- Limites communales
- Villes principales
- Cours d'eau

- Aquifère captif turonien conacien
- Aquifère multicouche captif argilo-sableux de l'infra-cénomannien / cénomannien inférieur









Sources, références :
 BD Carto, BD Carthage, DREAL,
 SMASS, Syndicat des Eaux de
 Charente-Maritime

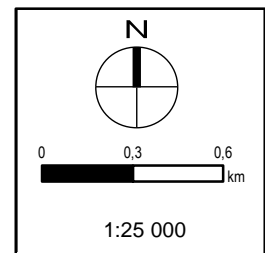


SAGE Seudre

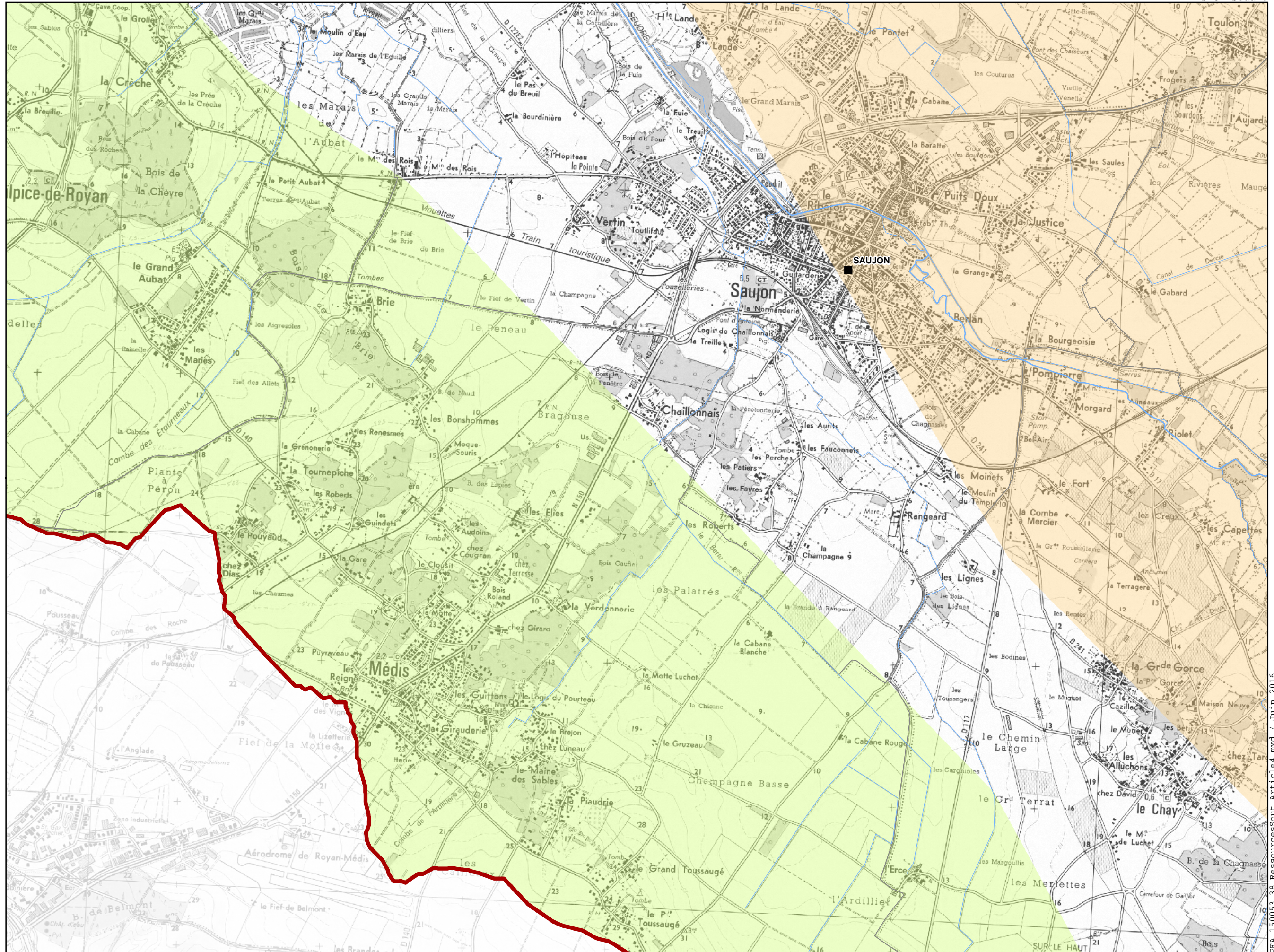
Ressources souterraines visées par la règle 4

-  Périmètre du SAGE
-  Limites communales
-  Villes principales
-  Cours d'eau

-  Aquifère captif turonien conacien
-  Aquifère multicouche captif argilo-sableux de l'infra-cénomannien / cénomannien inférieur









Sources, références :
 BD Carthage, DREAL,
 SMASS, Syndicat des Eaux de
 Charente-Maritime

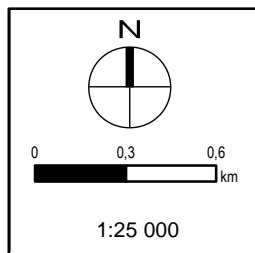
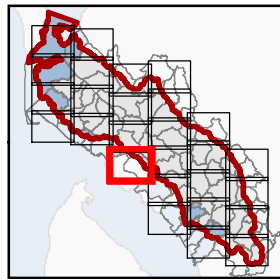


SAGE Seudre

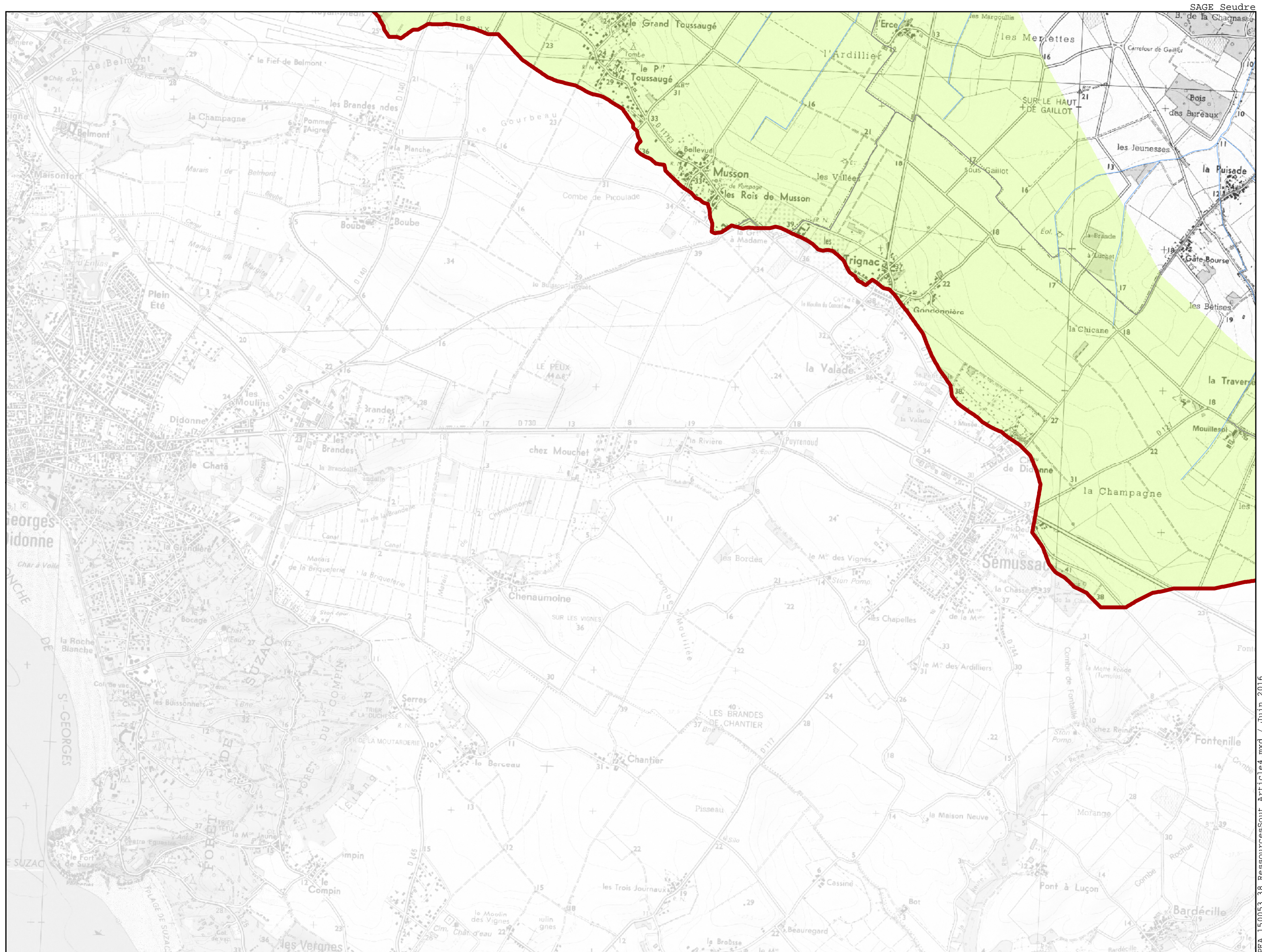
Ressources souterraines visées par la règle 4

-  Périmètre du SAGE
-  Limites communales
-  Villes principales
-  Cours d'eau

-  Aquifère captif turonien conacien
-  Aquifère multicouche captif argilo-sableux de l'infra-cénomannien / cénomannien inférieur









Sources, références :
BD Carto, BD Carthage, DREAL,
SMASS, Syndicat des Eaux de
Charente-Maritime

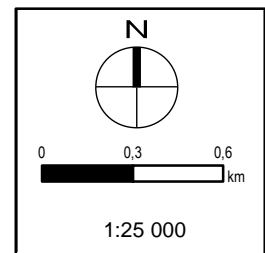
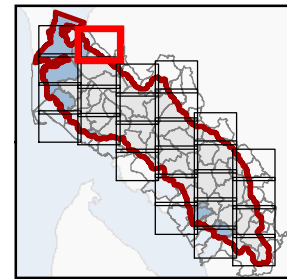


SAGE Seudre

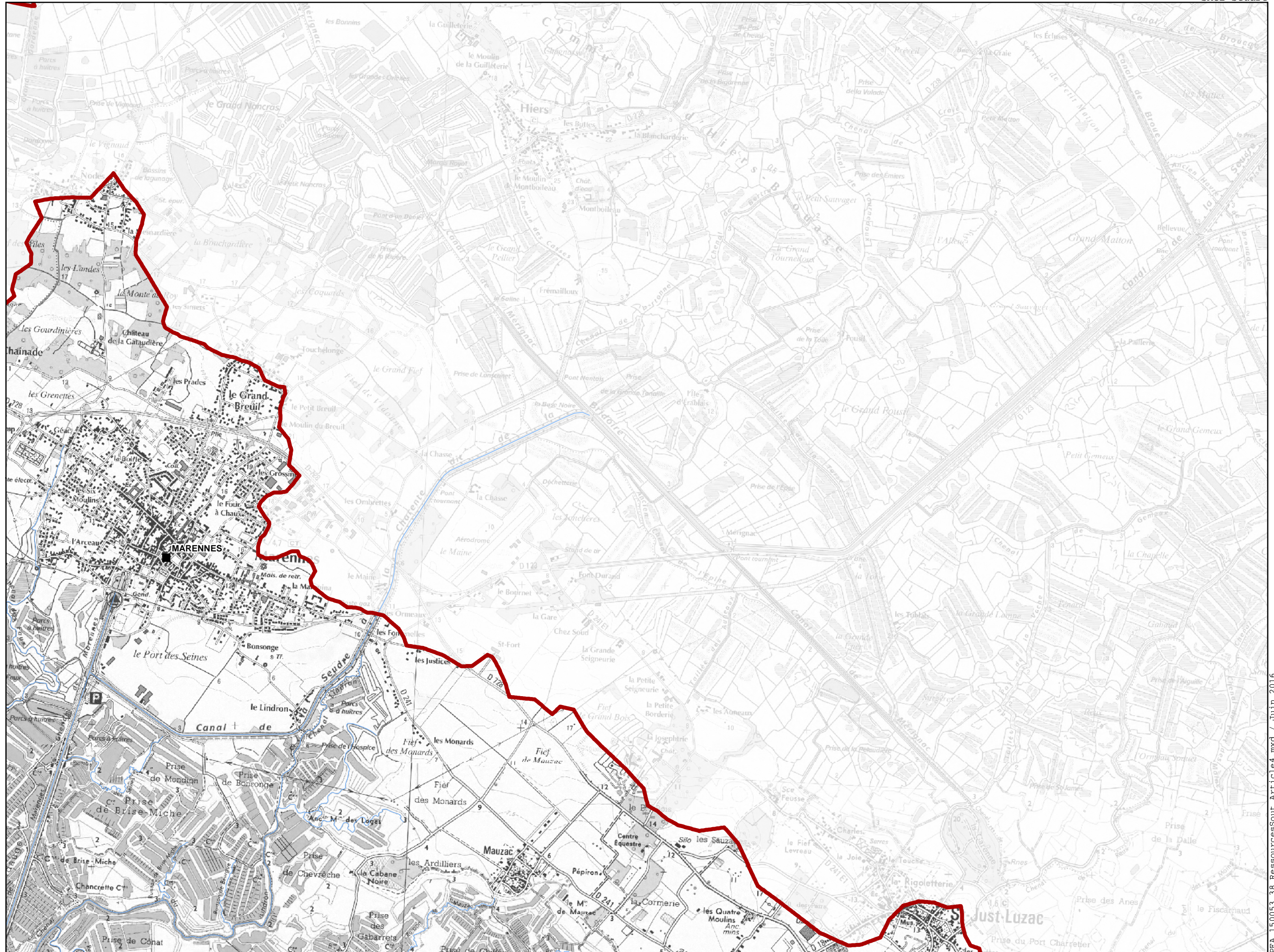
Ressources souterraines visées par la règle 4

-  Périmètre du SAGE
-  Limites communales
-  Villes principales
-  Cours d'eau

-  Aquifère captif turonien conacien
-  Aquifère multicouche captif argilo-sableux de l'infra-cénomannien / cénomannien inférieur









Sources, références :
 BD Carto, BD Carthage, DREAL,
 SMASS, Syndicat des Eaux de
 Charente-Maritime

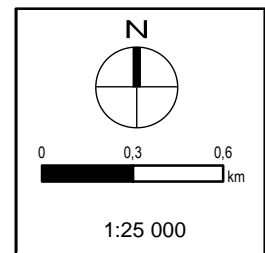
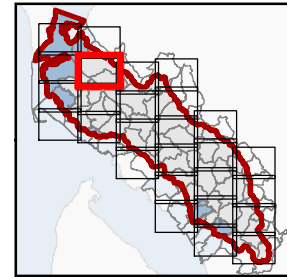


SAGE Seudre

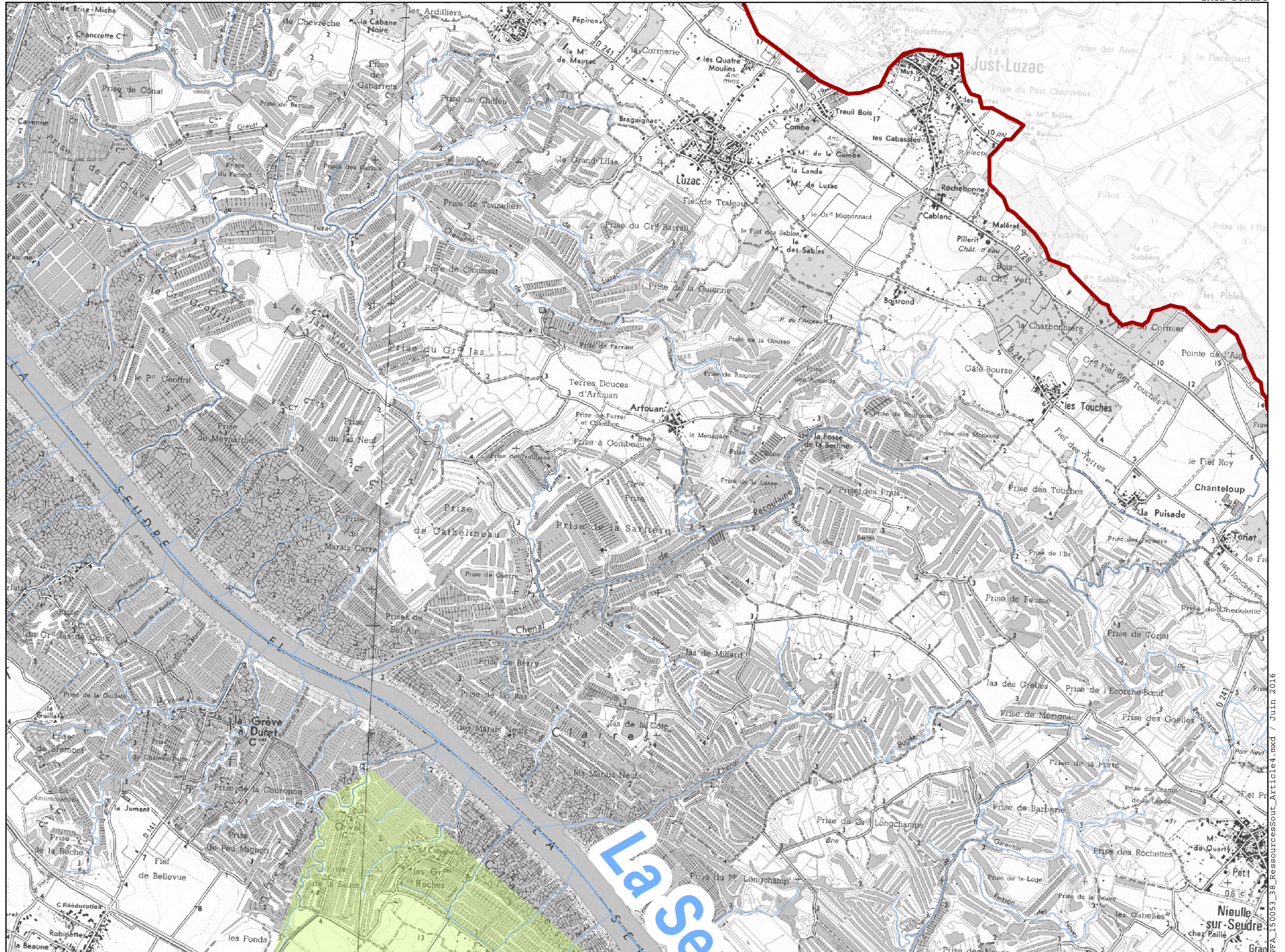
Ressources souterraines visées par la règle 4

-  Périmètre du SAGE
-  Limites communales
-  Villes principales
-  Cours d'eau

-  Aquifère captif turonien conacien
-  Aquifère multicouche captif argilo-sableux de l'infra-cénomannien / cénomannien inférieur









Sources, références :
 BD Carto, BD Carthage, DREAL,
 SMASS, Syndicat des Eaux de
 Charente-Maritime

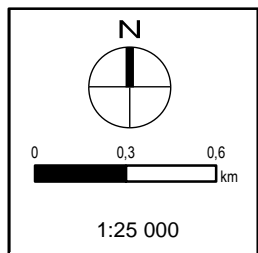
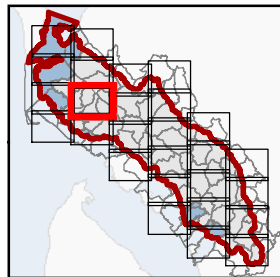


SAGE Seudre

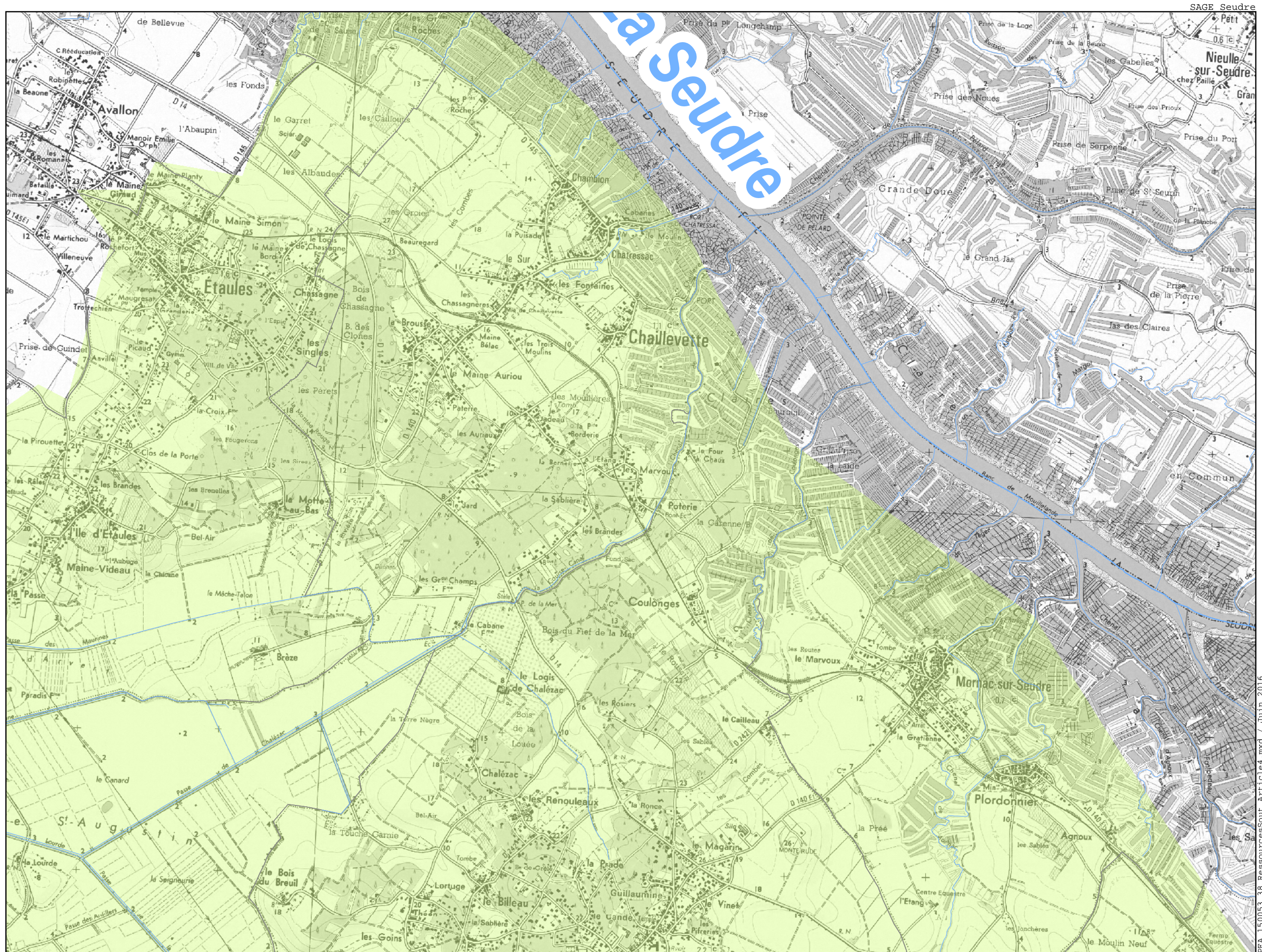
Ressources souterraines visées par la règle 4

-  Périmètre du SAGE
-  Limites communales
-  Villes principales
-  Cours d'eau

-  Aquifère captif turonien conacien
-  Aquifère multicouche captif argilo-sableux de l'infra-cénomannien / cénomannien inférieur









Sources, références :
BD Carto, BD Carthage, DREAL,
SMASS, Syndicat des Eaux de
Charente-Maritime

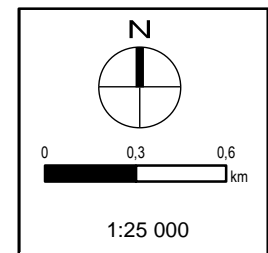
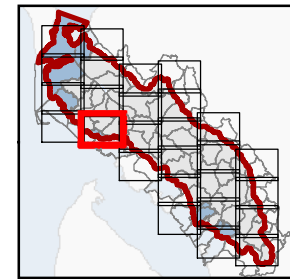


SAGE Seudre

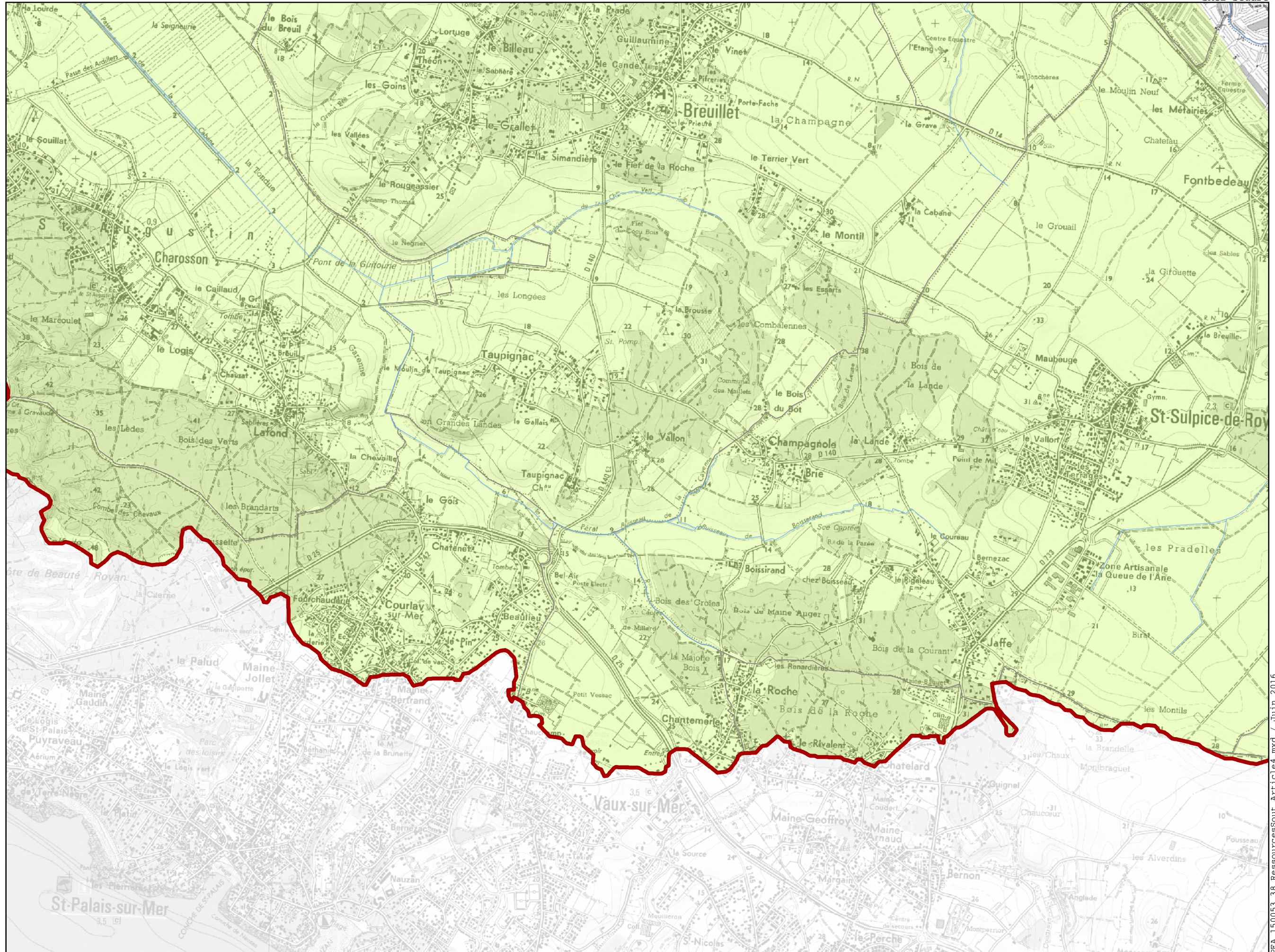
Ressources souterraines visées par la règle 4

-  Périmètre du SAGE
-  Limites communales
-  Villes principales
-  Cours d'eau

-  Aquifère captif turonien conacien
-  Aquifère multicouche captif argilo-sableux de l'infra-cénomannien / cénomannien inférieur









Sources, références :
 BD Carto, BD Carthage, DREAL,
 SMASS, Syndicat des Eaux de
 Charente-Maritime

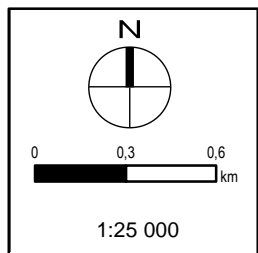
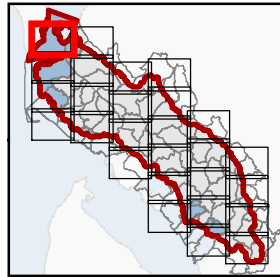


SAGE Seudre

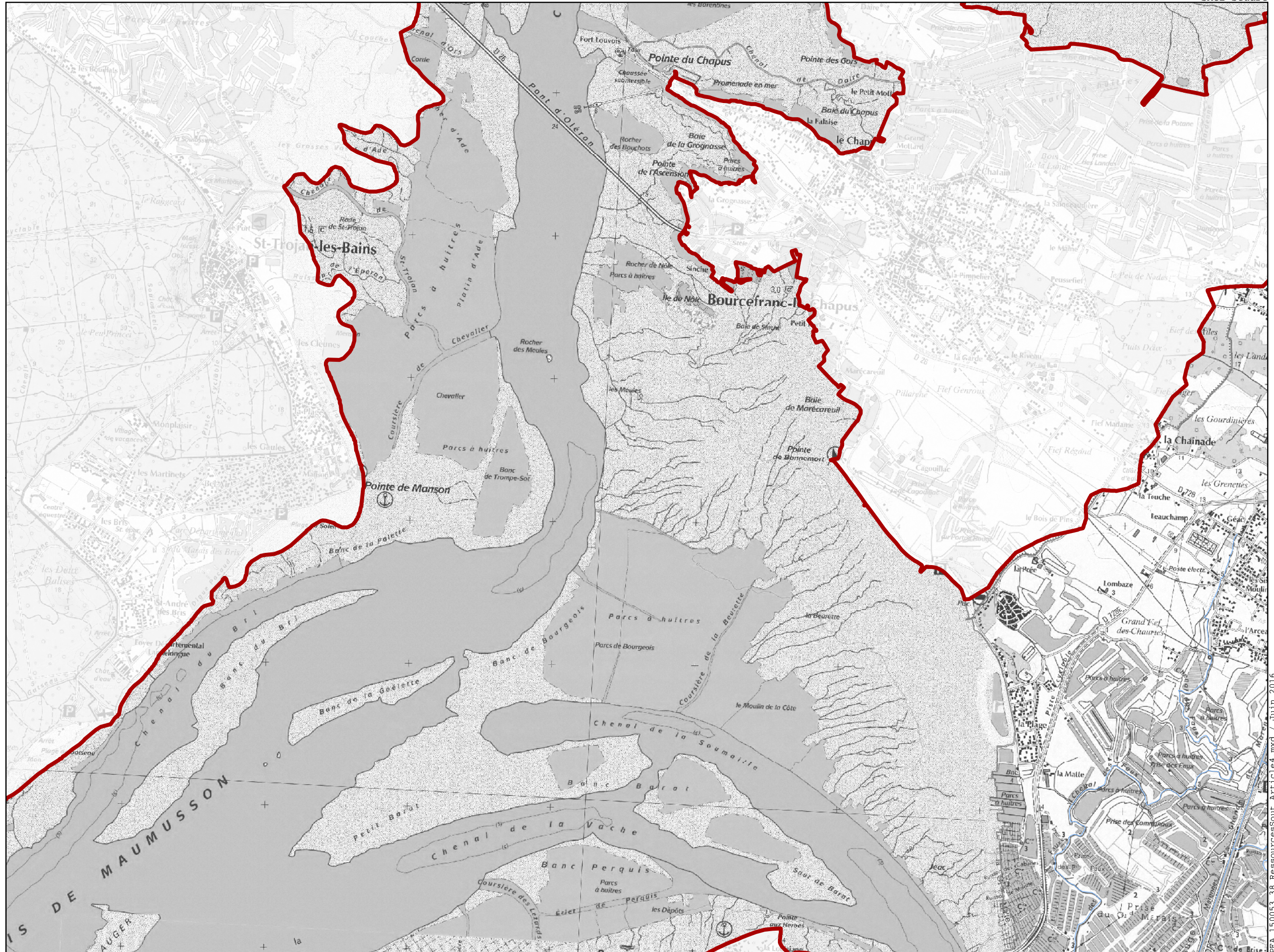
Ressources souterraines visées par la règle 4

-  Périmètre du SAGE
-  Limites communales
-  Villes principales
-  Cours d'eau

-  Aquifère captif turonien conacien
-  Aquifère multicouche captif argilo-sableux de l'infra-cénomannien / cénomannien inférieur



Sources, références :
 BD Carto, BD Carthage, DREAL,
 SMASS, Syndicat des Eaux de
 Charente-Maritime

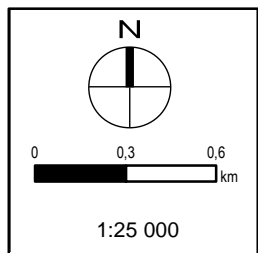
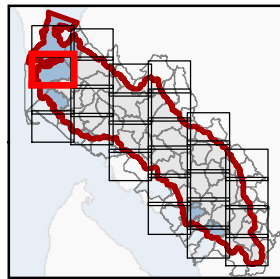


SAGE Seudre

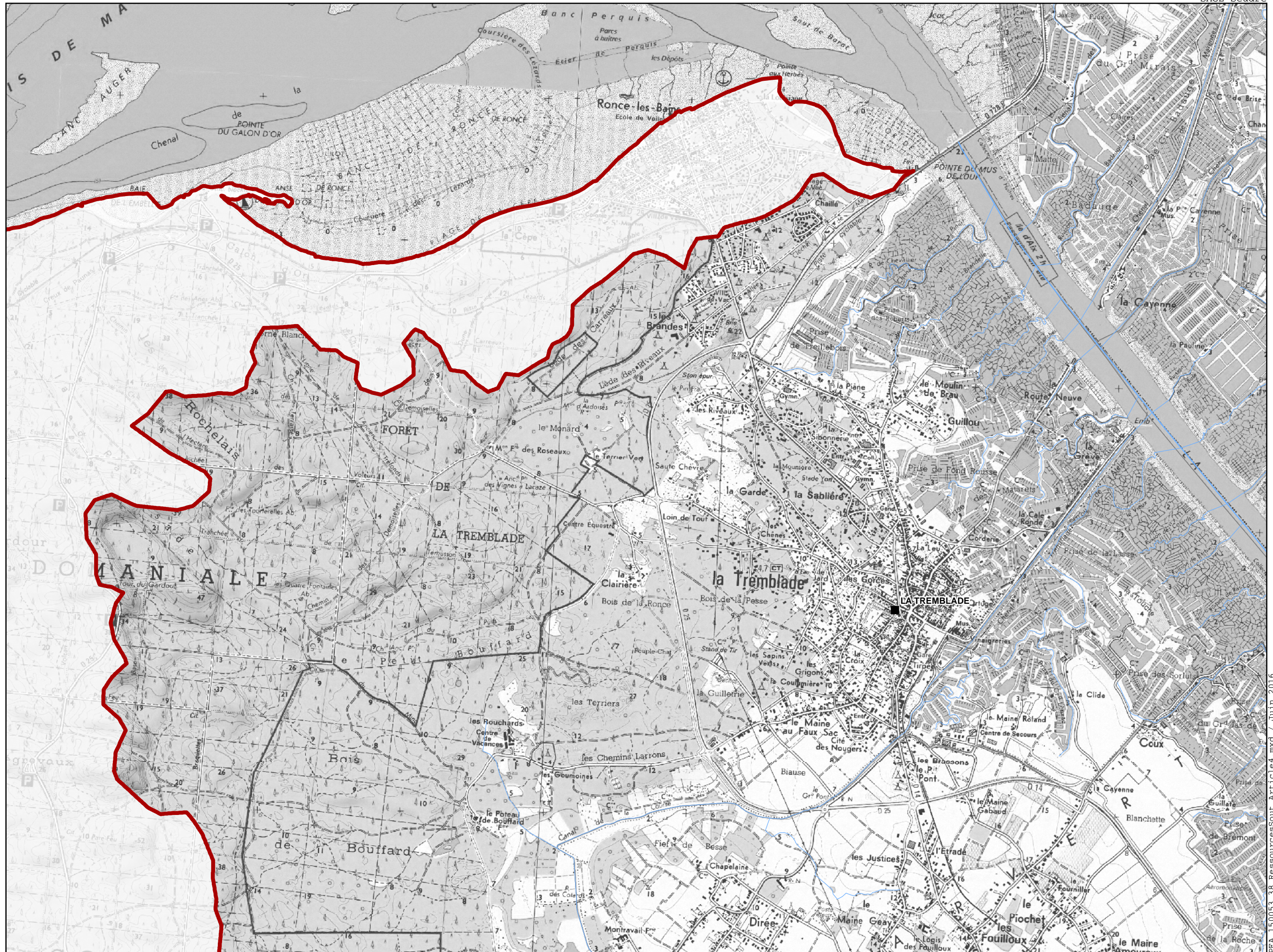
Ressources souterraines visées par la règle 4

- Périmètre du SAGE
- Limites communales
- Villes principales
- Cours d'eau

- Aquifère captif turonien conacien
- Aquifère multicouche captif argilo-sableux de l'infra-cénomannien / cénomannien inférieur



Sources, références :
 BD Carto, BD Carthage, DREAL,
 SMASS, Syndicat des Eaux de
 Charente-Maritime

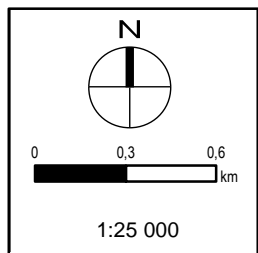
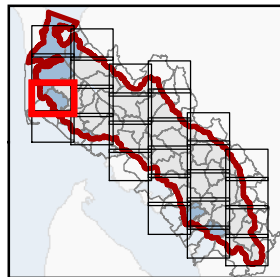


SAGE Seudre

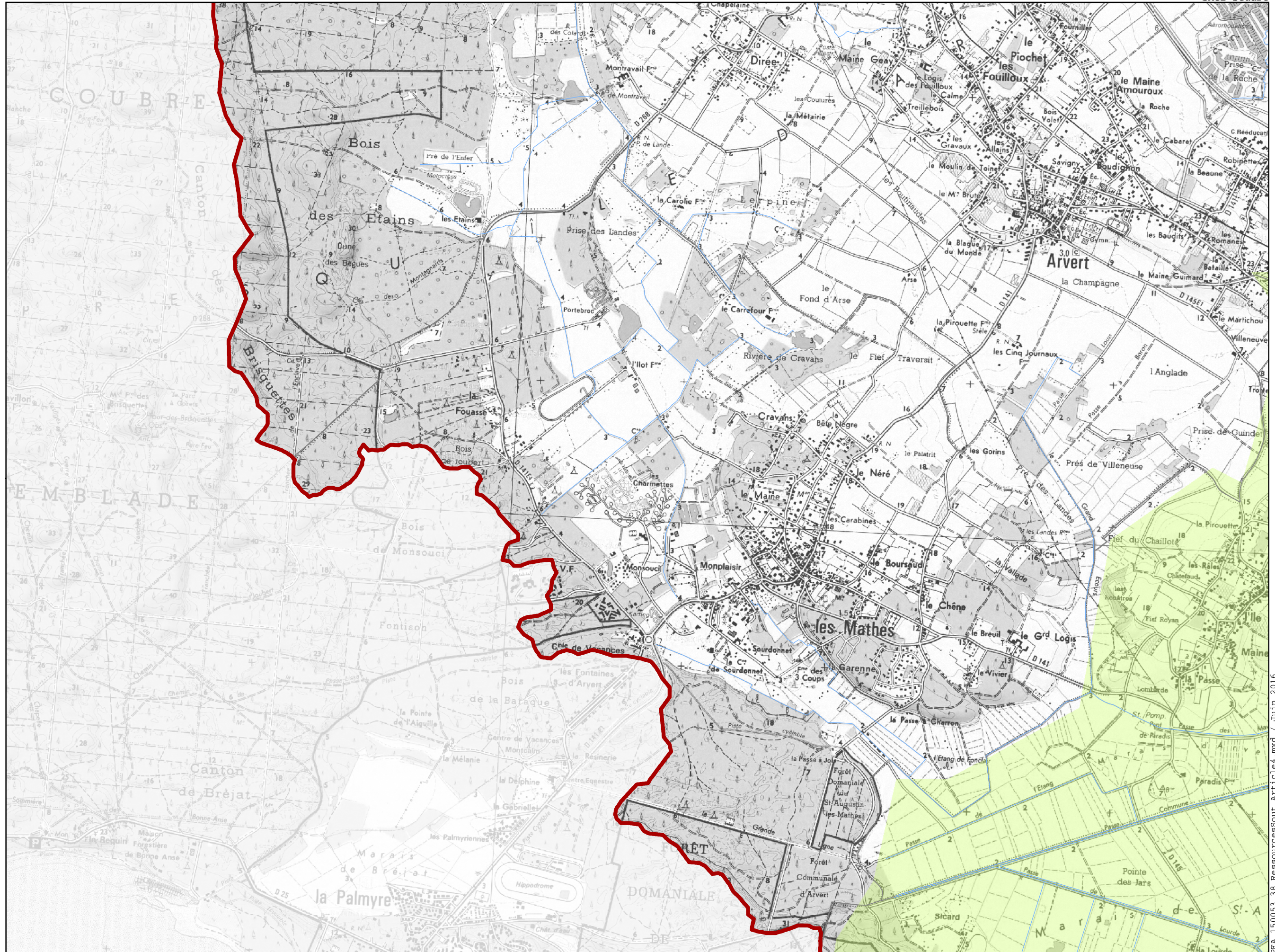
Ressources souterraines visées par la règle 4

- Périmètre du SAGE
- Limites communales
- Villes principales
- Cours d'eau

- Aquifère captif turonien conacien
- Aquifère multicouche captif argilo-sableux de l'infra-cénomannien / cénomannien inférieur









Sources, références :
 BD Carto, BD Carthage, DREAL,
 SMASS, Syndicat des Eaux de
 Charente-Maritime

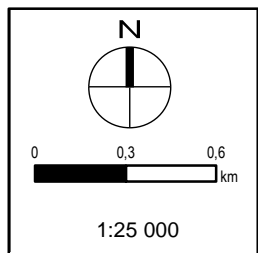


SAGE Seudre

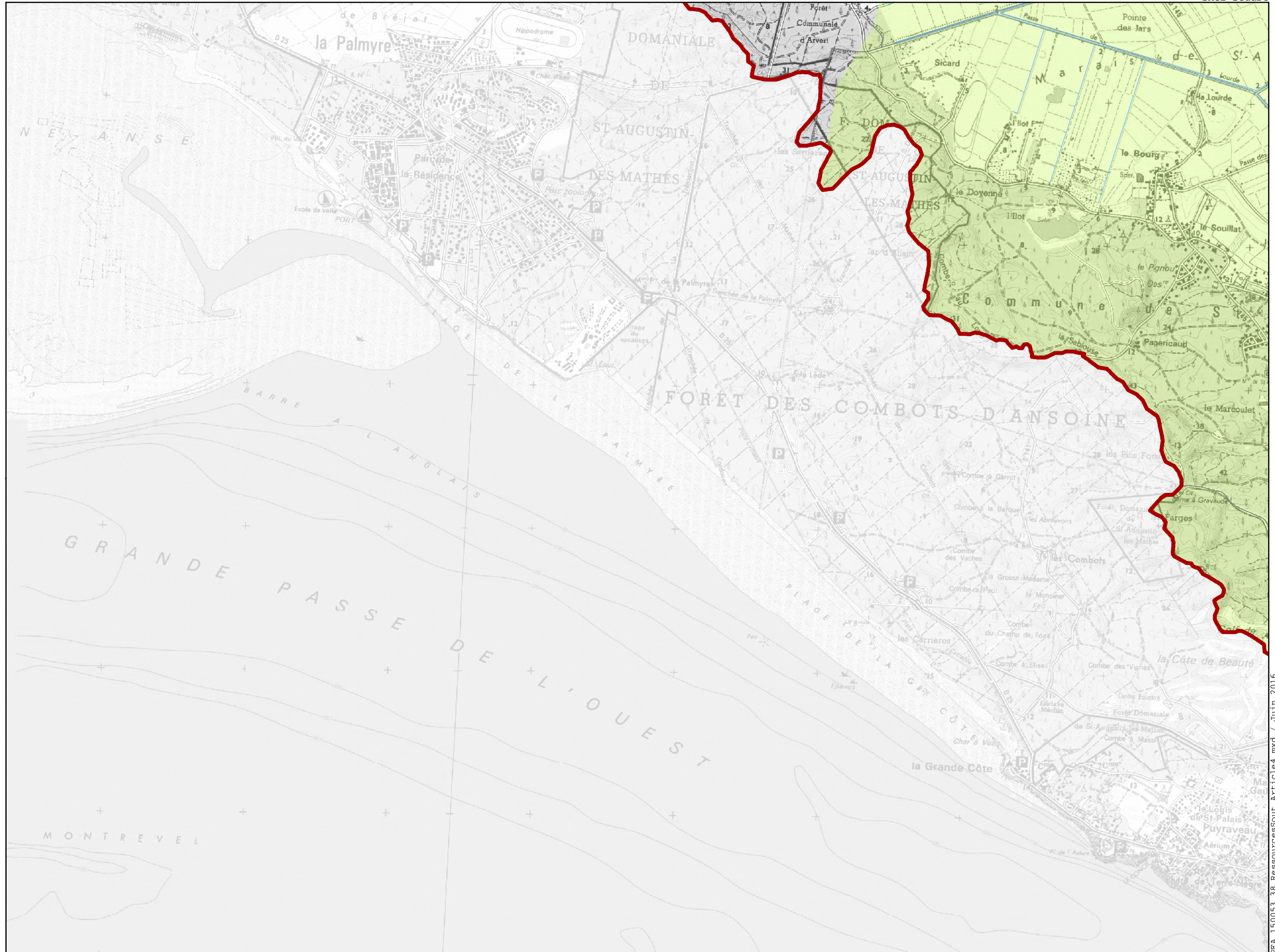
Ressources souterraines visées par la règle 4

-  Périmètre du SAGE
-  Limites communales
-  Villes principales
-  Cours d'eau

-  Aquifère captif turonien conacien
-  Aquifère multicouche captif argilo-sableux de l'infra-cénomanien / cénomanien inférieur



Sources, références :
 BD Carto, BD Carthage, DREAL,
 SMASS, Syndicat des Eaux de
 Charente-Maritime



Syndicat Mixte d'Accompagnement du SAGE de la Seudre

Structure porteuse du SAGE

107 Avenue de Rochefort

17201 ROYAN Cedex

Tel : 05 46 22 19 73 - Fax : 05 46 05 60 34

